



Baranow



Schilling



Bähr

Der Hirt in Baranow, sein Wapen aüß dem Felde ist silbern. Der Baran aüß Rübzig ein Sichel heißt; so heißt man dieß Wapen für weiß, und die Baranow'sche Familie für ursprüngl. Rübzig.

Das Schilling'sche Wapen ist zwar Tomo I Fol. 173 angeführt, indess ich es noch einmal finde, nur ob der Herr Brigadier u. Comendant zu Danwidstadt in der Wiburg'schen Adtsalterszeit v. Lieven in seiner Offiziers'schen Anlehnungsliste im 18ten u. 19ten Stück der Nordischen Miscellaneen, Nr. 362 beschreiben hat. Es ist glaublich, daß die Familie selbst das obige Wapen aus dem Tomo I angeführten gemacht hat, nur man dergleichen willkürliche Veränderungen bey unser Wapen findet.

Seiner solich Veränderung hat das obige Bähr'sche Wapen erlitten. Es ist das Tomo I Fol. 54 & 70 von mir angeführte Wapen. Das folgende Wapen in der Arraz'schen Karte, das dort von mir beschrieben ist, war aüß dem Rinesbörnen grenzen u. gezogen worden. Man glaubt sich ein Neustädter dieser Familie aus Schweden zu sein, der das Gut Lännebühl, welches verpachtet war, wieder erlösete. Dieser wollte das verlorne uralte Familienwapen abhändig machen, und ließ in der Karte darunter setzen; da man dem nach aüß dem Boden die gezeigten Stücke erholte, und darunter den aus 3 Stücken bestehenden Wirtel fand. Aus diesen Stücken nun wurde obiges Wapen wieder zusammen gesetzt, und weil das grün gelb, woraüß der Lär gefat, durch die Länge der Zeit seiner Farbe verlorne hat; so sieht man es hier blau; daher kommt der blaue Saß des obigen Wapens. Im Fortsatz das mir communicirt worden, kann man die Farben der Tücher nicht erkennen, wenn es aber mir obige Hauptfarben, und so müßte sie grün sein, und die Gelb und die weiß, schwarz u. Silber zu tingiren. Diese Bähr'sche Familie ist imatriculirt, d. d. 1797 ist Wapen in der Lithographischen Kunst nach Riga, welches also gestaltet war:

Ein schwarzer schreitender Löwe auf einem grünen Wapen in Silber
von Gold, so mir vor pag. preced. vorgezeichnet ist. Auf dem Helm ruht
dieselbe Löwe schreitend ruhen d. fällt 3 grüne Pfauenfedern
aber ohne Stiel in drei rechten Fähr. Die Helmdecken ist Silber, innerlich
schwarz; und also ist dieses Wapen auf in dem Wapenbuch der Ritterchaft
eingetragen worden.

Im J. 1772 wurde diese Familie in der litzl. Ritterf. aufgenommen. Der Major
d. Ritter des Königl. Infanterie-Regiments Jacob Reinhold v. Bähr wurde 1797 mit
Rangobrigade, daß die Adelsbrüder dieser Familie in der Blockade von Riga von
Kriegsgenossen, die aber ungenügend waren, nicht zugehörig. Am 1. Decbr. 1771 d. 4. Abt. zu
Königsberg vom K. Gustav III. ernannt worden. Sein Anführer Jacob v. Bähr war
Leutnant in England, wo die Wittwe Maria Dorothea Fiegenmeier kauft 1663
das Gut Ramelsdorf von dem Ob. Lieut. Andr. Munck für 6000 R. Species. Er hat 2 Söhne namlich 1) Rudolph der
unverheiratet starb 2) Heinrich Abel der Ramelsdorf bey d. 2 Söhne
nachfolgend. a) Jacob, der als Cornet 1714 für
milit. Leben starb b) Peter Capitain, dem das Gut von der
Königl. Reductions Commission d. d. Riga 26 Octbr 1723
adjudicirt wurde, der 1737 auf 30 Jahr an den Major d. Artillerie
Commissaire Peter Niclas v. Haspelt veräußert. Der Capitain Peter v. B. (Nater
des obigen Jacob Reinhold) starb nach dem Pfandjahr 1739 in
seinem Königl. Regiment. Er hinterließ, die
die Tochter des Pfandesalters Haspelt kam nach dem
in Folge des Pfandes, so man aber diesen Jacob Reinhold 1728
d. 22 Jul. in Königsberg geboren. Er hinterließ
am 25. Sept. 1773 unter der Acker, wofür 1773
für den Abgang d. bey d. 17
auf sein Gut Ramelsdorf. Er hinterließ (1797) lebende Kinder sind:

1. Helena Judith. unverheiratet an den Ass. Carl v. Jarmerstedt. 2. Jacob, Premier Lieut. bey
der Artillerie d. Reinhold Ludwig Ass. in Witten 4. Gustav, jetzt in Jena, wo er studirt.

Das Königl. Infanterie-Regiments-Diplom vom 4. Xb 1771 war beygezeichnet durch
den König von Capitain beym Nord d. Westphälischen Regiment, Jacob Reinhold
v. Bähr, d. seinen Bruder den Commissarium Heinrich Daniel v. Bähr und seinen
gekauften Bräutigam für gleichzeitige Feldzeichen verleiht.

Naast de twee Landrechten der Rijk, en de Lijcklandijfse Rijkten
 is ald' nu een Salländijfse in groet Solid gevonden. Welke groeten,
 man, en dan der Titel ghesl. Jij sake sijn als de. En is de
 Figuren sraudygroeten, welcke Rijk in de Lijckland augefen

De Kusten van Koerland

Van het Gat van der Memel tot Heyligena, Ardd in Rijk, 1 N. ten O. 3 mylen
 Van Heyligena tot den Sond van Sevenbergen N. ten Oosten drie mylen, dat is
 frunelastig en bergastig Land.

Drie oyl vier mylen N. ten O. van Sevenbergen, leit het Straeten Ter Lyba.
 Daar gaat een Rivierken in het Land, maar daar en moge geen Isfr,
 een in, sijnkt niet meer als drie allen water. Aan de noordkant van
 die Rivier staat een fruland Gynge oyl Slot, met een Voorcken op
 het midden, het voortvinder want Gynge is met font, en het zingd-riind
 met rood Panne gridkt; daar bezijn den oyl broeten staen noch eenige
 Gynge, ook met Panne gridkt, tusschen twee Gynge in te sijn. Wilt
 gy Ter Lyba op de Land wethen, soo het het een wriing bezijn den t' Dore, al
 soo, dat het noordz. fruland Gynge met het Voorcken, oyl ten noordem van
 in staat, op 4 oyl 5 naemmen min men el daar is de byk groet en Ardd,
 die daar ontrent is. Uyt der Jnr Komende broeten oyl bevoorren Ter
 Lyba te Land, soo, het een daar een zwaartastig Gynge te Land waart
 in, en de Gynge in een frunelastig Valry van Dugure.

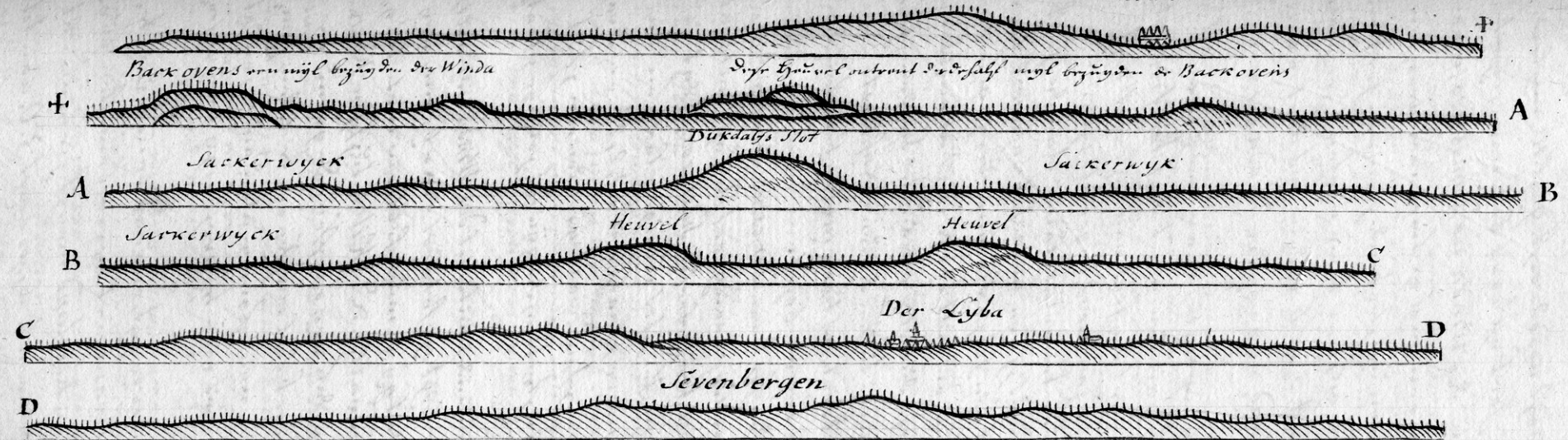
Van der Lyba tot t' Straeten der Winda, is de coort N. N. O. 12 oyl 13 mylen, daar
 tusschen beyden is t' wry wat bochtig, soo dat die Rijk by de wal lauge niet so wryft
 gredkt, beyden 3 oyl 4 mylen beyden der Winda, daar ontvalt het zif in een groot
 Inwylt, die men noemt Sackerwyk, en voort met meer elken boeten en Inwylt na Ter Ly-
 ba toe.

Ontrent drie mylen bevoorren Ter Lyba leit een sond g-senten Stickeroot oyl Steenoort,
 daar wryft is t' frul elak, so dat t' een gort stid van Land niet sijn, het is als 9, 10 en
 12 naemmen, al sterreig wryft groet. Dingen oort moet men zif voor wryft, en niet te
 na komen. Een soort men zryft wat te na aan zif elak, g-raakt op een oubr,
 kundt Dore, en verloor zijn zif. Daar bevoorren na der Winda toe, wryft Sackerwyk
 is het al, soover groet, en wryft elak tot wryft elak, een gort stid van Land, niet die
 gort als 6 oyl 7 naemmen, soover zant groet, bequaam om te zif, als men met een N. O.
 wind aldaar by leit, en met lareeren niet kan wryft. Maar soo men t' oubr zryft font,
 kunt gy met lareeren de wal over al op 4 oyl 5 naemmen, soover zfonten groeten.

Om die Rijkten van Koerland te kennen, soo wryft op die wal by de wryft elak, g-raakt op een oubr,
 Tot der Winda, staat een Slot met drie Cornen, dat is boeren met rood Panne gridkt, en
 oubr wit. Ontrent een myl beyden der Winda leit de Back-ovens, dat is naast den
 sond van Domesnes wryft het frunelastig Land van Koerland, dort zif wryft op als men het
 Land begint te sijn aan een wryft Damburg, boeren op al vol met boeren. Maar als men soo
 na de wal font, dat men het ander Land ook zif, dan dort sijn meer frunelastig Land op,
 soo dat sijn dan niet soo wryft te kennen is.

Ontrent drie mylen daar beyden in Sackerwyk, leit noch een frunel oyl berg vol
 boeren, en eenige Saker font elak daar broeten, als men wryft der Winda is, kunt

Slot der Winda



De Rivier van Koezland, van Sevenbergen, verby der Winda tot Luseraort, ver toont t'ant der Zee, gelijck in dese zee benevens staant sijt'een oylgebrul' is, de gelijcke Zee
kru' besouren van mal'ander.

Der Winda Bakovens
Alc' sijn der Winda vuyt op rivt, Oest van u z'ijner, ver toont s'et al'it'it, want s'et land' joo benevens al'c' bij de d'elst, maar al'c' Slot begint O. Z. O.
van u te kommen, dan loopt s'et a'fster 't land' dat men niet s'ien kan.



Der Lyba ver toont al'it'it, al'c' d'elst'it'it O. Z. O. van u staat, ontrent van s'leiner mijl van u a'f, daar is de b'ijst' d'elst, op 5 vadem; van benevens
s'et staat van Slot ou'it'it s'et l'uan' d'elst, met van d'elst'it'it op 't midd'el.



Der Winda ver toont al'it'it, al'c' s'et Slot O. Z. O. van u is 't mijl, daar is van g'ov'it'it d'elst op 5 vadem Nota. Dese benevens staant d'elst'it'it s'et s'et van v'allen.

Van de Zee-kusten tusschen Der Winda en Revel.

Van't, ~~Winda~~ der Winda tot Luseroort strakt de Ruyt noord-oost 3 mijlen, en da van Luseroort tot Domesnes oost noord-oost 9 of 10 mijlen. Als men uysfijn Luseroort is, kan men gheen fork of oort braken, het is yst al van yst en vryt Ruyt te vryen van der Winda na Domesnes, maar van der Winda of van Domesnes konende, en men mag of twee daar brochten of brachten zijnde, kan men wel zien dat 't een ijsberckend, stoupen fork is. Nuyfijn Luseroort loopt een grote onyffen vlakke of, wel twee mijlen t'zoo, maar daar en is niet voor te vryen, men mag die of 4, 5, of 6 vanden oft loot over loopen, gelyk ook langh al die Ruyt van Koerland vry van der Winda tot om Domesnes.

En van den Luseroort strakt het land een vrying boght, daar vry men 't ystken voor noord-oost, oost noord-oost en oost zuiden, al 't diegt fork, en dat men niet lappen gheen noord-oost mag doen. Men is 't den fork van Luseroort oost noord-oost van een of 7 vanden, daar is een yfvoer zandgrond magt leggen.

Het land tusschen Domesnes en der Winda is zeer kunnlyk land. Aan de fork van der Winda is 't soog, en gaat allenghens oost waert yfynen vnder tot Luseroort toe. In bylyke 2 of 3 mijlen brachten Domesnes, loyt een soog blaauwe bry, gesloten de Doemberg, die aan de oost kant stuyt en yst, en gaat om de vryt allenghens yfynen vnder, tot by Luseroort, so dat er twee sooge dubbelde blaauwe Landen yfynen bryen ualkanderen in een langh toe gaan, het brye tusschen bryen is Luseroort. Den fork van Domesnes yst er is brye Duyen land, en strakt omtrent twee mijlen brachten den soog. Doemberg yst, maar al dat land is wel niet bouwen bryt.

Het zuyde-rynde van het Eysland Oesel loyt van den fork van Domesnes vryfynen, noord vryt ten vanden omtrent vryfynen, daar loyt een groot Ryl af, omtrent zuyde-zuyde vryt in zee, na de vlakke van Luseroort toe, gesloten Swalveoort, dat is een loot Ryl, wel 2 mijlen langh, zeer saven onyffen, tot yfynige plaatsen na Oesel loyt het droog vanden waert, tot yfynige andere plaatsen is 't 1, 2, 2½ en 3 vanden ding. En vryden dat Ryl leggen nog veel onyffen dwaal-gronden een yst van land af, die langh de Ruyt van Oesel om de vanden ystken, die zijn tot yfynige plaatsen niet dieper als 2, 3, en 4 vanden.

Do gy na de stad Ryge niet, en yst der zee konende, omtrent der Winda vry nalt, so en vryt die Ruyt van Koerland niet, maar loyt of het loot daar by om, vry hert tot Domesnes toe, of 4, 5, 6 of 7 vanden, na dat gy de vryt hebt, om niet brye, ten of brachten dat Ryl van Swalveoort te vryallen. De Kille tusschen Koerland en dat soog. Ryl is ding 14, 15 en 16 vanden, dan vry onyffen. De grond of de vlakke vryfijn Luseroort is tot yfynige plaatsen ook vry onyffen om de loden, som, byt 8 en 9 vanden, vryer vrye of 2 of 3 vanden vry of vryer als Dander, en dat niet vry vryer van het land, maar daar en is niet voor te vryen, gy vryt so, der yfvoeren aan loopen of 4 en 5 vanden.

Maar so gy yst er zee konende, Luseroort vry by zuyt, en daar brachten te, gheen Oesel te lande konde, so hebt gy ding water, want niet vryer brachten brye. Ten Swalveoort is 't 30 vanden ding. Do gy Oeselen Koerland vryt yst, en dat de Doemberg oost-zuyde-oost of zuyde-oost ten oosten vanden is, so loyt 3. O. aan tot bryen Koerland, om Swalveoort te yfynen, en noort oft loot daar by langh

na Domesnes tor, als noorz. ib. Oylt als gy in Doemberg O.3.O. van u fult, zoo
 foue die zoo van u staande, en zult daer op an, zoo zult gy zonder fiender over
 de yde hert oyl d'ingtrijck platte van Swalucoort ten loopen, set drooyt voor
 faastig en yflijcht op, van 30 op 15, en 9 naer in; maar zoo gy de oostkant van den
 Doemberg uirt zuydelijck van u bruyt als O.3.O. en 3. ten oosten, zoo en sal groen
 lant van de Dwaalgronden uis Swalucoort outmorten: gy zult die uel twee
 mijlen lang zeylen over de Dwaalgronden en Swalucoort sren, over zere onse,
 sren grondin, den vruen woer wrl 12, den andren 9, oot wrl 7, en 6 vanden;
 maar gaat vry sonder yfrouen u coirts, als de binnentant oyl oostkant uirt
 zuyd vruen van Oesel woerden, en noorden ten oosten van u komt, zoo zijt gy over
 t'lijf, en binnu alle vuylen die u fiender u woeren, als gy dan 13 of 14 van
 den kuyt, zoo zuyt zonder yfrouen na Domesnes tor.

Oylt gebruyck dat gy uirt van N.W. uirt bruoorden der Winda oylt Lusercoort vru
 vult, en in luyt van Coerland uirt na den droyt bouren, zoo en foue uirt brt t'zer,
 dan dat de ooyfhoek van Doemberg O.3.O. van u ib: als gy van de oostkant van de zuyd
 foek van Oesel N.N.O. van u bruyt, zoo zult gy op 7 naer in over Swalucoort sren
 loopen. Tusschen Oesel en Coerland ib t' 16 en 17 naer in drey. Als Domesnes 3. O.
 ten oosten, en de zuydhoek van Oesel N.W. ten Noorden van u zyn, en dat gy die bry
 de outmort vru na zuyt, daar is set 18 naer in drey.

Van den hoeck van Domesnes loopt oock vru lijf ayt, N.O. oyl vru vruinig oostelijck
 vru groote mijl in zre, dat is aan de oostkant sren yfryl, maar aan de westkant
 mat slakke. Als man uyt den yfryl ten foue, en na Ryge mil, mag men oylt loot
 vaer by om loopen op 5, 6, 7, 8, 9, en 10 naer in, wna als men mil, daf na dat de vruine
 vruinder ib. It wort dat vruinig dat sren ougeloot op 4 en myltsalyl naer in,
 maar die t' zoo mat na mil om loopen, die wort wrl d'ayere op zyn loot passen, en
 dat uirt laten vuyten. Nint vruen uyt vru t'lijf, aan de westzijde, ib t' 12 en 13 naer in
 drey. Als den hoeck van Domesnes, daar de vruer bouren op ytaen, zuyd zuyd-west van
 u komt, zoo komt gy teghen de westkant van set lijfaan, als die foek zuyd-west ten zuyden
 van u ib, zoo zyt gy vryt vuyten de vruine, maar als die zuyd-west vru 3. W. ten V. van u ib, zoo
 zyt gy om set lijf, en uuyt van vry zuyd-oost aan gaen na Ryge tor. Domesnes en set
 drey van Ryge loggen vru yfryl, zuyd-oost vru uord-west 15 mylen.

Outmort vru mijlen broyden oylt brynden Domesnes loopt uoy vru lijfken van
 vru foek ayt, dat mag man om looren op 5 en 6 naer in. t'land tusschen Domesnes
 en den foek srenk outmort zuyd-zuyd-oosten N.N.W. maar brynden outvalt set
 na t' zuyden, zoo dat tusschen vruen foek en set drey van Ryge vru groote sren
 uylt is, die gnuort vru de Kouwerwyk; vru yfryl brynden vruen foek in de
 uylt, luyt vruinig soog land, daar luyt vru yfryl vru t' drey van Ryge west ten zuy.
 vru en oylt ten noorden; t' wort set klaar vruen vruen, als men dat sren mag, gr
 set loggen vru t' Gat van Ryge.

Als men van Ryge bouren, wat om de zuyd-graakt in de Kouwerwyk, en daar by de
 ual komt uyt loopen, zoo wort d'ayere noorz. foek vru vru naar Domesnes aangevru,
 vru dat men daar brynden van groen land zirt, dan als men om den foek komt, sirt
 vru vru t' land vru uyt, dan is vruen uoy outmort 6 mylen van Domesnes.

Onder de hoeck van Domesnes mag men set van bryde zijden yfryl, so daar

bevesten als broosten. Wilt gy't daar broosten setten, soo set't op 6, 7 of 8 vadem, daar set't gy goede zandgront en byscl' voor O. N. O. minnen.

Wilt gy't setten daar broosten, soo set't op 6 of 7 vadem, een venging binnen den forck van't land, alsoo dat den forck noorden ten westen van u' staat, daar is goede zandgront, en gort leggen voor een zuyd-zuyd-west, west-noord-west en noord-noord-west wind. De punt van't Rijk loyt van van u' oostrent N. N. O. een grote mijl. Wilt gy verder van de wal setten, alsoo dat den forck van Domesnes N. W. of N. W. ten noorden van u' is, daar is't 18 en 20 vadem diep, en voocht grond.

Soo gy van Rijk zijt tegen't Rijk van Domesnes komende daar om wilt zeylen, soo moet gy veygen groning daar binghen om loopen, en soo gy't wat na wilt varen, met een supper op u' loot passeren, 't is (als geseyd is) aan de oost-zijde van't Rijk, met een noord-west gang (die loopt recht tenaer in't Rijk), sult gy d' een weeg setten 12, 9 of 8, en d' ander weeg daar aan 4 of 3 vadem, soo gy binnen de punt voocht. Maar soo gy onder Domesnes te Lande sult genvoert, en van daar t' zeyl gaat, en wilt om't Rijk zeylen, soo venght gy't beter op't loot om loopen. Gaat van daar N. N. O. en noord-oost ten noorden, dat loopt veyl langh't Rijk form. Als den hoek van Domesnes oostrent west van u' komt, soo vord't te met wat vlakker, gy venght t' soo op 5, 6, of 7 vadem om loopen, dan venght u' loot vint sparen, maar moet dit milde na de grond vint tayten. Met een N. W. coort en komt dat vint vaden als 9, 10 of 12 vadem. Als den hoek van Domesnes S. W. van u' komt, dan komt gy aan de oost-kant van't Rijk als die S. W. ten S. van u' is, zeyt gy recht west van't punt, maar S. S. W. van u', dan zeyt gy om set't Rijk, gaat van't S. W. velt zuyd-zuyd-ker na Koerland, en loopt op 5, 6, of 7 vadem (en dat de wind is) daar by langh na Luseroorte toe.

Soo gy van Rijk naaf-Liga zeylt met een oost of noord-oost wind, en by nact om't Rijk zeylt zeylen, soo set't u' coort alsoo, dat gy s'kerlyk groning binneorden of binghen set't Rijk form loopt, en sult die coort, tot dat gy tegen die gront van Abrik of't Oefel komt op 15 of 16 vadem, dan sult gy sonder twyffel t' Rijk yopasseren zeyn, gaat van een veyl zuyd-west aan, tot dat gy gijft den forck van Domesnes zuyd-oost of wat of sulker van u' te zeyn, sult dan de Rijk van Koerland aan op't loot, en loopt daar by langh, op 4, 5, 6, of 7 vadem als noort-west van u' is.

Oost ten noorden, vord't soo oostlyk 6 mijlen van Domesnes, loyt dat Eiland Ruynen, daar mag men op't loot vonden zeylen op 6 of 7 vadem. Langh de gesele S. W. zijt is't al veyl en veyl veyl gront, komt daar de mal vint vaden als 6 vadem. Zuyd-zuyd-oost, oostrent van salf veyl van de zuyd-forck, loyt een veyl plaack, daar set't vint veyl op in't al die veyl, daar sult vint een zeyl loot op af geyteten. Set't loyt veyl in't 7 en 8 vadem veyl. Om dat te veyden, soo vint daar oostrent de veyl van de mal op 5 of 6 vadem, soo loopt gy daar veyl van u' land dier, velt soo gy op 8 of 9 vadem sult, soo loopt gy daar binghen om.

Wilt gy onder Ruynen setten voor een S. S. W. of S. W. wind, soo loopt om de zuyd-oost forck tot aan de oost-zijde, daar is een veyl Juweykeren, daar veyl veyl veyl op staan met een Ruyel, die kan men veyl als men wat na by de mal komt, sult daar veyl op 5 vadem, alsoo, dat de Ruyel zuyd-west van u' staat, daar is de veyl veyl onder Ruynen, veyl zandgront, dan als set't dicht veyl, vint't daar veyl wat veyl. Tot ander plaack is't vint veyl veyl.

Voor Ruynen strekt aan de zuyde-zijde van Rijn af, 3.3.0. oterent van salz miel
in zee, nu aan de oost-zijde noord- noord- west, nu de van salz miel in zee.

't Waerwater tusschen Ruynen en Domesnes is dier 22 nardem, tusschen Ruynen
en Duynemont 23 en 24 nardem.

Van Ruynen tot 't dier van Ryge, is 't 3.3.0. 12 mylen. Voor 't dier van de Dingen
veruigt gyt yetten op 10 nardem, 't zy daar byuyden of bmoorden, maar set 't belijft.

Het Gat van de Rivier van Ry, is Loobman in water, 1000 wrl in 't op ald afzuyden
yon men daar in oyl iuyt sal zuyden is nirt mooglyk zoo te byfrynen, dat gra
want som daar op soude moegen wrelaten, want door 't du gelyke ydroomen,
en bysonder by souige goin lidige wreloupen van afwater en strek. Yogan
gru, wreloupen die dierprou en oudierprou sijn ueruinmaal, daar van gra
gelyk die tot voor de Stad Ry of Ryge bygret te zyn, op wredag 30.

Van 't dier van Ryge tot Parnout, is de coert noord-oostten noord... nu noord-
noord-oost 18 mylen, daar tusschen byden, oterent 10 of 11 mylen van Ryge,
lygt van Ardrken, yferten Lemsaal of Sales, daar gaat een dierken in van
nir nllen water. Voor dat dier lygt van Daut, daar een van byde zijden
mag om zuyden, en daar afte fouren, daar is 't dier nardem dier. Het Eyland
Kyn lygt van Sales wryfryden, N.W. ten W. vijf grote mylen, van Ruynen
oost ten noordem en oost 9 mylen, en van het Gat van Ryge noordem ten oo-
sten oterent 11 mylen 't is een lerg Eylandken, oterent twee mylen lang
sijft noudeu wryt wylt grond. Tusschen Kyn en de Ruyt van Eyfland
is 't wylt dier mylen, en het wylt dier daar tusschen byden doyl 9 nardem dier.

Noord-wylt 7 mylen van Ruynen, en noordem ten oostem 9 mylen van Do-
mesnes lygt Abrik, dat is van Eygen Eylandken, id noudeu wylt, want stre-
nige yferye grond, lygt van grote wylt wryfryden van de Ruyt van Oesel.
Tusschen Ruynen en Abrik, maar Abrik naast, leggen wrl ouyden dwaal
gronden van 3, 4 en 5 nardem. Abrik nu 't zuyde-rynde van Oesel leggen wrl
yfyden oyl- noord-oost, wrl zoo noordelyk, en zuyde-wylt, wrl zoo zuydelijk
otterent 4 mylen. Onder de zuyde-sork van 't Eyland Oesel, aan de oost-zijde, is
van gode Land voor wylt belijte minde. Vilt gyt daar yetten, zoo set op 8 en
7 nardem, alsoo, dat de miltte Rort, de nu ylt binnen de zuydelijkte sork
staat, W. ten Z. van 't staat, daar is gode Marktgrond, en sult bysiet leggen voor
van wylt en W.3.W. minde. De grond is daar srol ryfen en vlak, ald gy de 7 na-
den kragt, en na lant for zuyt, set blyt lang runderlye diergh. van 7 na-
den, tot wylt aen de wal van set drooger wrl. Het is daar by de oost-
lyst van Oesel langt al vlakke grond, van 3, 4 en 5 nardem.

Om van 't zuyde-rynde van Oesel te zuyden na Arensborg binnen Abrik dier, zoo
moet men twee dierken water laten aan bakboort na Oesel, en van dierken van
stuurboot na Abrik, daar sijft men oterent 7 nardem water en Marktgrond.
Na de Ruyt van Oesel is 't wrl ouyden dwaal-gronden, aan Abrik ten men aan
de wylt-zijde nirt lichtlyk minde.

Arensborg lygt van 't zuyde-rynde van Oesel wryfryden N.O. 6 mylen, maar
van 't Eyland Abrik noord- noord-wylt 3 of 4 mylen. Op de wylt-zijde van Oesel
strekt

Arrest de Rijst van't zuyde-rynde. ayt na Hondsoort vint men sijn de Juncyken
outrout N. N. W. in 3. 3. O. 9 mylen, daar tusschen beyden liggen twee Laad-
plaatsen, als Wyke en Reeke. Lange d'nyr vint-tijst van Oesel liggen yore
veel onuyfuer an nuylr grounden, daar men sijn voor te magten sijnft.

't Syland Hondsoort, in uoerd-vint-sork van Oesel, en de sork van Dager-
oort liggen men sijn den, uoerd-uoerd-vint en zuyde-zuyde-oort outrout 7 myl-
len. Daar tusschen beyden is een grooter Juncyk, Hondswyk genaant, daar loopt
ook een Gat d'v'er, maar't is zoo droog nu onding, dat er geen D'fynen d'v'er
en mogen, en over al, sijn onuyfuen grond. Op Dageroort, staat een soogr To-
ren, die de Ed. Raad der Stad Revel daar sijnft d'v'er boe. men, ou't land daar,
by te verstrucken, die mag men over weder zijden van Dageroort over in z'n
sijn, ook over't land sijn, over in die vortz. Juncyk.

Onder den sork aan de zuyde-zijde van Dageroort is't gort liggen voor N. en
N. O. minden, nu sjoon zandgrond, men mag by den sork van Dageroort om
leiden op 7 en 8 vaden, aan de uoerd-zijde van den sork is goede Ernd voor
zuydelijk minden.

Van Dageroort tot Syburchnes sork de Rijst O. N. O. 5 mylen. Daar tusschen
beyden (te weten 2 mylen van Dageroort, en 3 mylen van Syburchnes) sijn et een
vlakke aytgaand grond d'v'er 6 van land N. W. in z'n, wel 4 of 5 mylen by-
na in maniere al't groot Indsche Rijf, is vint van 3, 4, 5, 6 en 7 vaden diep,
en vint altruut d'v'er tot na de Finsche Scheren, daar't sijn laatsten te vint loopt.

Outrout 2 mylen beyden land van Dageroort, N. en N. O. van den soogren
Tooren, daar ligt een bliide Rlij die z'n sijnft, daar vint meer als 10
wort water op id: Een Oysaer man daar op gytoten, ging vint d'v'er als
twaalftesalje wort, sijnstout na de s'toot vint sijnft Loot, en vint 5 vaden
diep. De Tooren van Dageroort val d'v'er van sijn zuyden en 3. ten W.

Syburchnes is een Uylsork met 2 sorken, daar van elk een sijn ayt sijnft, tusschen
die twee Erden is een sjoon vlakke sandvraut, daar vint't sijn mag zoo
na aan de mal als men wil, op 6, 5 of 4 vaden.

Een vorting vint sijn de vortlyke sork van Syburchnes, vint meer van
land, ligt een droogte onder water, outrout zoo groot als een eijf, daar
't vint d'v'er op en is als 12 wort.

Van Syburchnes to Otgesholm, O. ten N. 5 mylen, daar tusschen beyden gaat de Meun-
font in. Vint-zuyde-vint, en O. N. O. van saler oyl d'v'er quert myle van de
mal, aan de oost-sork van Otgesholm, ligt een bliide Rlij onder water, al,
maar in't Jaar 1642 een Gaslingre man op geboren id.

In zuyden Otgesholm gaat een grooter Juncyk in sijn land, daar in ligt een
syland, en daar ayter een vortken, gesjoken Haapsal, daar mag vint't sijn naer
men val. Op de 3. W. kant van vort Juncyk loopt een grooter droogte oyl sijn vint
ayt, wel 1 myle in z'n, dat sijn breed id, daar mag vint't by in beyden naer Meun-
font tot.

Van Syburchnes tot de Offholm en Grasholm, id de coort 3. 3. O. 3 of 4 mylen, de
Grasholm sijn 2 groter syland id, en de Offholm ligt outrout een myle vort.

sijn

Van de Grasholm, daar men rondom zeylen nu sellen mag. Oubruut een
 klyner myl. noorden nu N. ten O. van de Offeholm, luyt een Sand loofe grond,
 die wort men ysonieren, genaamt de Wester-gras-grond, daar zyn 2 ondy-
 ken, die men de Grasgrond noemt, de andere Grasgrond, die men de Oosterfche
 noemt, luyt tegen over de Grasholm, na't Zijf van Haapsal toe, daar op nu
 is niet meer als 5 wortten water. Die in de Meunfont zeylen wil, wort yig
 daar noer magten.

Die van Otgesholm af door de Meunfont zeylen wil, zal aangaan 3.3.
 W. tot de Grasholm, nu zeylt daar dicht by in, om de Grasgrond, die oostwaart
 daar tegen over luyt, te myden. Van de Grasholm tot den sort van Oefel,
 daar de groote boom op staat, is de coërb zuyden ten oosten 4 mylen. Van de
 Grasholm na Oefel toe, leggen 4 eylandtken, elk oubruut een klyner myl
 van malkander. Als men van Grasholm na Oefel toe zeylt, zeylt men
 by de 3 eylandtken lang, latende die oubruut twee of 3 Rabelt klynter
 van een tuinboot leggen, tot dat men komt aan het land van Oefel, tegen on-
 der een groten boom, het is in dat Vaarwater myl na den dijs.

Als men zoo zeylende voorby de Grasgrond komt, zoo gront op aan bakboort
 een eyland, daar broodwin gaat het dier in, na het lot van Meunfont of 3 na den. Twee
 dan altrunt vlakker, want 't is daar al vol zand. Die myden het ylor eyland
 gaat nog een dier in, dat mag men dier zeylen tot het myden van Oefel toe, men laat
 als dan 2 eylandtken by 't zuyde myden van Oefel na, ytuinboot leggen.

Maar 't rocht nu by de dier gaat van de noord. groote boom by het eyland Oefel lang
 dat is 3 nu 4 myden dier, ten laeyen wort het 6, 7 nu 8 na den, dat lang zeylende, laat
 men die twee noord. eylandtken by het myden van Oefel na bakboort leggen. Van de
 groote boom tot 't noord. eylandtken is de coërb O. 3. O 4 mylen, daar na van 't oost.
 ten eylandtken tot 't tweede 3. O, nu voort na't myden van Oefel oost ten zuyden.

Van dat myden oyl noord-oost-fock van Oefel, loopt een myl Zijf af, een groot sulst myl
 in zee, genaamt 't Pater Noster, dat wort men ysonieren.

Van de 3 noord-oost-fock van Oefel na Parnout, trekt de Ruyt van Lyfland O. 3. O
 nu West-noord-west.

Als men om dien foek komt, mag men op de Ruyt zee oyl Jufien zeylen maar een
 mil, W. ten N. na Arensborg, zuyde-west, oyl een soe westlyk na Abrik, zuyden, wort
 zoo oostlyk na Ruynen, 3. O. ten zuyden na Kyn, oylk maar een mil. De Jufien luyt
 van Kyn is nu bysere.

Van Kyn na Manno nu Sorgholm al tot Parnout toe, is de coërb N. O. ten N. 6 mylen.
 Nyfien Manno nu Sorgholm, is 't tiyfften Koerland nu die eylanden 5 nu 6 na den dier, een
 lang Koerland althmaal een ysonier ylant.

Het troycken Parnout luyt in een groot Juynt, 't is daar op de Ruyt 3 nu 4 na
 den dier. Om daar in te Ankeren, zoo zyt dat een. Torren van Parnout N. N. O.
 van 't zant, daar is de byt Noord.

O. N. O. mil zoo noordlyk, een groot myl van Otgesholm luyt een Ruyt of
 Horn met een groote vlak. rondom, daar men yig noer magten wort niet
 yslat bysere, noordwaertlyk als 't fave' meer is, daar is bomen 13, 14 of 15 wort
 water niet op 12, 13 nu daar na een op het, zoo kunt men de noord. Torren aan
 de

de bloote nauw water. Als Otgesholm 3. 1/2. ten 1/4. van u is, dan kan men
geen quaet aan dezelver Storm doen, als men anderszyl of 2 mylen van Otges-
holm is, mag men zyn coort na Revel toe jatten. Uyt den wyden vutoont Otges-
holm als drie zynen.

Otgesholm en Lyburchnes leggen nooyt syde. oost ten noorden en west ten zuy-
den 5 mylen. Rondom Otgesholm mag men zynen, en ook daar agter jatten
noor noord-lyke en noord-wyde winden, of byt 7 raden, maar men moet
oer acht op de nooyt syde blinde Aliz soeden.

Van Otgesholm tot groote Roge, is de coort oost drie mylen, daar tusschen
bryden, en vryuig bryngden het Vaarwater, byt een droogte ryfse boeren
water, men mag daar rondom zynen, dog niet jure na daar by komen, want
dit is rondom rindig en jtronig. Groote Roge is van Uytfort met twee of drie
mitte brytbergen, en daar door jure kruunlyk.

Tusschen de jort en Otgesholm, en wat zuyde lyke, byt een ander jort, geser-
ten kleyne Roge, tusschen die ten groote Roge gaat een wyde Noort landwaart
in, een 6 en 7 raden dreyt, maar vort in t rynde droog. Het is daar een
kerut al jsoor groet, en gort om te jatten.

Van groote Roge na het eyland Nargen, is de coort Oost ten Noorden
4 mylen.

Noorden ten westen, en en een jalt myl van Nargen, byt een blinde
Aliz, daar men niet geen Gallayt sijt over kan.

Als men van groote Roge na Nargen zilt, vint men 3 mylen br-
oost ten groote Roge noch een jort, met twee mitte brytbergen, genaamt
Surp, tusschen die en groote Roge ontvalt een t Land zuyde waart met
een groote Jureyk. Willet gy na Revel, soo zylt by dijn jort van Surp
lang na Nargen toe, dat latende aan Bayboort van u, al ontrent oost
aan, tot t zuyde vint van Nargen. Daar by zuyde, gaat dan Oost zuyde
Oost aan, een groote myl, soo komt gy by het rynde nauw Aliz, dat van
de bloote Karels af jtrakt: komt dat niet meer als of 6 raden. Als het
Slot van Revel komt byten de Karels, zylt dan vort na het Hooft
van Revel toe, tot aan de oostzijde, laat dan u Anker vallen, het dan
met t Nooyt syde of Aybryt syde aant joocht, en maakt u aan 4 Tonnen
mijt, en de noord, en noord-wyde winden wille, die waer-
jen daar elat en open in, makende een byer wal: zoo dat het jom-
lyte met julte winden daar vry wat velt.

Oost ontrent 3 mylen van t zuyde vint van Nargen leit dat
Eyland de Wolf, is ontrent een myl lang.

Noord Noord West, en Noord West ten Noord twee dreyer mylen
van t myt vint van dat Eyland de Wolf, en Noord Oost, en Noord Oost
ten Oosten van t noord vint van Nargen, byt een Aliz onder water,
genaamt de Revelsteen; soort daar vint meer water of en is

als

al 3 of 4 uren, zoo is 't Dourndag by, schoon water daar dikwils
 zoo ystren water, dat het daar op niet nu barut, is ook soek yser,
 zoo dat men op het loot die niet water konen mag al 12 uren.
 De Merken om de plaatsen van deze Revelsteen te konen, zijn deze:
 Al't Noord-oost ryndt van Nargen Zuid West, nu Zuid ten West van u is,
 nu de sooge Tooren van Revel van mintboon luyt oft eenig meer te
 wysen het west-rindt van't eiland de Wolf, dan zijt gy west westend
 Stru: de Tooren van Revel is van oek west zijden van u; maar al den
 Revelsten tooren konet van de Wolf, nu dat gy om de Oost wilt, zoo zijt
 gy zekrlyk deze Revel-steen gepassert, nu gort stek daar broosten.

Van't west-ryndt van't eiland de Wolf, trekt van Zuid oek woordelyk
 in Jor, ontrent 't vierendert van een myl na de Revelsteen toe, op't
 rindt van dat Zuid leggen 5 of 6 Klippen eenig bonen water.
 Dooy van Revel konet worden ten westen aan noorby de Wolf, zoo want
 oft op den soek van Surp, al't die konet ryden aan't zijdrindt van't
 eiland Nargen, zoo sult gy oek ryden sullen de luyt van dat noord-
 Zuid: zoo gy dan aan stinboort uyt vint, nu niet voor meer broosten
 de Wolf ten noordelyk zijt, gy sult die noord-Stru, leggend op't rindt
 de van't Zuid, westend u zinn leggen, westend daar broosten by om loo-
 yan op 5 uren, sonder ruiden.

Tusschen Nargen en de Wolf leit noch een Struige droogte, die
 vry groot is, maar Nargen veel water als de Wolf, leit westend
 van de zuid-soek van Nargen ontrent noord-oost, nu van de
 noord-soek oost-zuid-oost. Daarom, zo gy de zuid-soek van Nar-
 gen ontrent zuid-west of zuid-west ten zuiden, nu de noord-
 noord-soek west-noord-west van u brengt, nu dat de Wolf dan
 vry leit van't west lant oek, gy zult misseu op deze droogte
 te verhallen.

Nargen mag men vonden ziele, ook daar onder sullen
 voor woordelyk nu westelyk winden op 10, 12, 14, nu 18 uren
 sturen.

Van Nargen tot het eiland Wranger is de coort oost 5
 mylen.

Hoe dese Landen van malkanderen, en van an-
 dere Landen leggen.

Van der Winda na Luseroot is de coort Noord-oost 3 mylen.

van Luservoort tot Domesnes, oost-woord-oost	9 mylen
van Domesnes tot Ruynen oost ten noorden	5½ mylen
van Ruynen tot Duynemont of't Gat van Ryge J. J. O	10 mylen
van Domesnes tot Ryge of Duynemont J. O.	13 mylen
van Duynemont tot Lemsaal of Sales, N. O	9 mylen
van Duynemont of't Gat van Ryge tot het fyland Ryn. noorden ten oosten	10 mylen
van Ruynen tot het fyland Ryn, O. ten N. en Oost	6 mylen
van Domesnes tot het zuyde-rynde of'te de Noord van Oefel N. W. & N.	3 mylen
van Domesnes tot Abrik noorden ten oosten	4½ mylen
van Ruynen tot Abrik, noord-oost	5 mylen
van het zuyde-rynde van Oefel tot Arensberg N. O.	5 mylen
van de zuyde-fork van Oefel tot Hontvoort, N. W.	9 mylen
van Hontvoort tot de fork van Dageroort N. N. W.	6 of 7 mylen
van Dageroort tot Syburchnes, O. N. O	5 mylen
van Syburchnes tot de Oefeholm en Grasholm J. J. O	3 mylen
van de Grasholm tot de groot boom op Oefel, zuyde	5 mylen
van de N. O. fork van Oefel tot Parnout, O. J. O oostwaert	16 mylen
van Arensberg tot de N. O. fork van Oefel, O. ten J	6 mylen
van Abrik tot de noord-oost fork van Oefel, Noord-oost, met zo oostelyk	7 mylen
van Ruynen tot het noord-oost rynde van Oefel, Noord, met zo westelyk	9 mylen
van Lemsaal tot Parnout N. ten O.	7½ mylen
van Dageroort tot Rygshoofft J. W. ten J	50 mylen
van Syburchnes tot Otgesholm O. ten N.	4½ mylen
van Otgesholm tot groot Loge, oost	2 mylen
van groot Loge tot Surp, oost	3 mylen
van Loge tot Nargen, O. ten N.	4 mylen
van't zuyde-rynde van Nargen tot't fyland de Wolf, oost	3 mylen
van Revel tot de Wolf noorden, met zo oostelyk	4 mylen
van Syburchnes tot het Gat van Abo of Myttoy Noordwaert ten Noord	15 mylen
van Nargen tot het Gat van Abo, N. N. W.	23 mylen
van het fyland de Wolf tot Weanger O. ten J	2 mylen

Hoe haar dese Landen uyt der Zee vertoonen

Domesnes

Doemberg

Luseroort



Alsdit is Coerland grdaan, tusschen Luseroort en Domesnes, als men daar by langt zuyt.

Domesnes


Doemberg

Luseroort

Der Winda

Back-ovens

Stra der Lyba



Dit vertoont de kust van Coerland, van Domesnes naar by der Winda, en de Back-ovens en der Lyba toe.



Als men om Domesnes zuyt, is Oesel aldit grdaan



de Eylant van Abrick



Het Eylant Ruynen, als men daar nearby zuyt, is aldit grdaan.



Ruynen

Doemberg

Domesnes



Alsdit is Coerland grdaan broofter Domesnes.

Kasteel van Dunemont

Lyga

de hooge Land van Kouwerwyk.




de Gat van Duyn.

Als men tegen het Gat van Duyn de Rivier van Ry aan komt, vertoont zift Land van wederzijden daar van aldit.



Als Dagercoort N.N.O. 3 mijlen van u is, vertoont het aldit.



Als Dageroort N.O. 2 of 3 mylen van 't is, wistoot het alre'it



Als is Dageroort na grivaante, als de toornen O. ten J. in de noordelykste Jork O. van 't is 3 mylen: men kunt dan by klaar weder van binnin sien Syburchnes



Als Dageroorts toorn. J. J. O. van 't is, wistoot de wyl het land daar binnin alre'it.



alre'it is 't land gedaan van Dageroort na Syburchnes.



Als de toorn op Dageroort J. O. ten J. mit land daar binnin J. O. van 't is 3 mylen, wistoot het alre'it.

Hooge Berg



Als wistoot Syburchnes, als de Hooge Berg 3 mylen. J. J. W. van 't is, daar is 't 35 m. 36 maten hoog



Wortoningr van Otgescholm

Revel



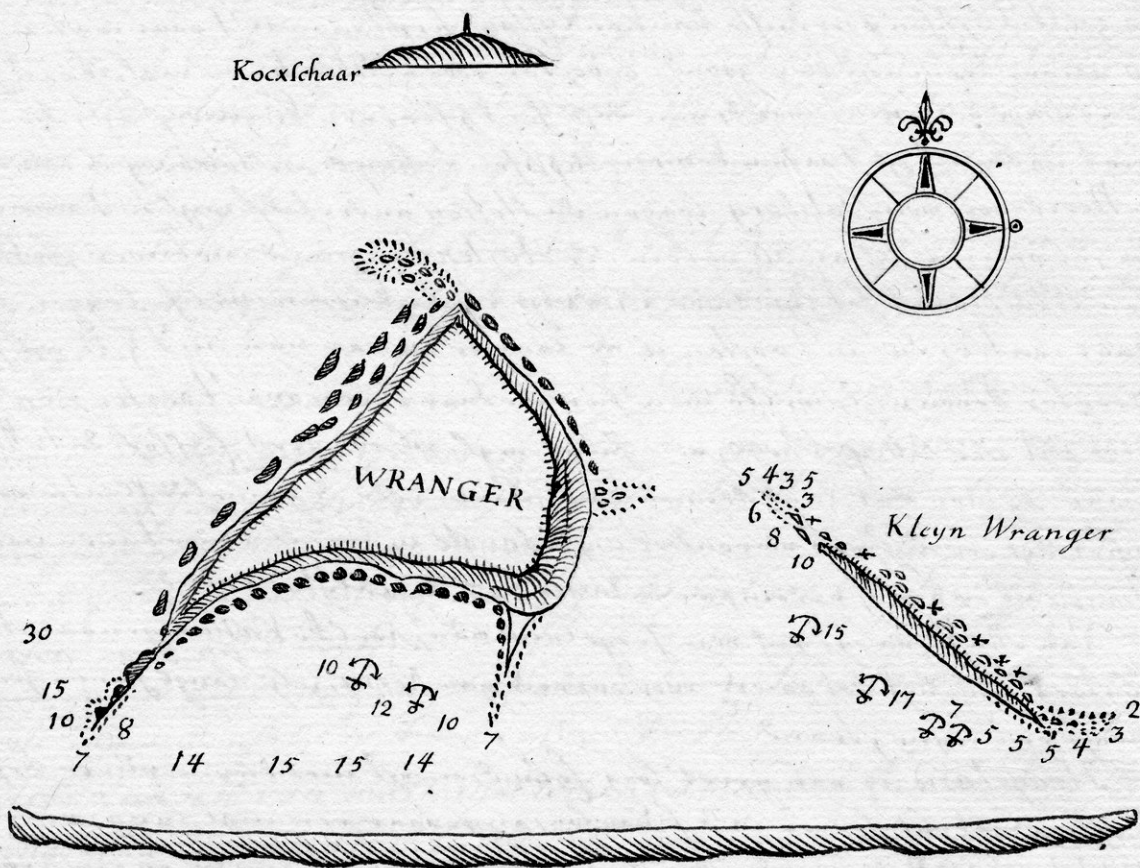
Als wistoot Revel blyken de Wolf, als gy by de Revelsteen zijt.

Van de

Zee-Oeyden tusschen Wolf, mit ingloeyt van de Oey Zee.

Wranger is een drinkbaerig Eyland, mit drie ingloeyde forken of Santen; van inder fork gaat een Steerij af: Druer fork gheddt sij in het zuyden, de ander in't N.N.W. de derde in't Z.O. men kan tusschen de zuyder en oostlijker fork, selten op 10, 12 of 15 namten, in de boort voor een voorian een N.W. wind; men kan ook selten op de oost-zijde op 18 of 20 namten. Kleyn Wrangoe (Wranger) ligt van daar een vierendertig myl, daar onder kan men selten voor een noord-oostelijck wind. Vanuere men loeyt mit tusschen Groot en Kleyn Wranger, soo is de coort Z. en N. door, en zal men Loorden op 5 of 6 namten, Grot Wranger sel naeyt.

Groot en Kleyn Wranger.



Van groot Wranger Noord Noord Oest een falen myl, ligt Koe of Kocxschaer, dat is een ydelbaer Slijper, een sterck sij oest en west, daar is een Sleguer cherubaak op tot een laken.

Eeckholm is een smalle Golin, sevy op byde forken, sey in de midde, een laag, ingestruet mit boeyfagie over waspen, daar kan men selten aan byde zyden, soo wel voor een noord-oest als west wind: sey op diep water, namelijck 18 ock 20 namten, ten wythen van Eeckholm een myl, sijnt van Eyland een yheruyt, mit groot sterren daar boven

op

op, daar is een voor ik een groot Dorp, Munickwyk, nu een voor Eekholm, in't Z.O. is een groot bocht; nu Z.O. ten O. is een voor, die Casperwyk granaatmond, daar is een van een ysthen; doch het is 'er slim daar af te komen voor eenen noordelyken nu westelyken wind: O.Z.O. van Eekholm, hoer myl is een fort welck Wircki granaatmond, daar is een van Klyne Jansen voor Sijntre, daar is een van Klyne Dijk van af in't noord oosten van Golteluyt-voet: diest daar ten oosten voor is een groot bocht, daar kan men ysthen voor een Z.W. nu westelyke winden op 15 of 16 vadim: van Wircki, in't noorden 3 vierendert mijle, daar naught de Kalkgronden aan, nu stercken sij oost ten zuiden tot aan't soogste langd' naar water; daaron moet men niet nader komen als op 7 vadim, waanover een laarrot of daar voor by loopt.

Op de Kalkgronden soogt men op 5 wort water, oosten voor Wircki hoer mylen langt Tolsberg; vrist tusschen Tolsborg nu Wircki is een in't zantstrand; nu diest van de zantstrand soogt men een land in't noord-oosten van 7 of 8 vadim groot sand, dat moet men in graven soeken, waanover gy daar by waist-byden voor, by soogt. Tusschen noordwest land nu Sijlant soogt men in't naar water 16, 18, oost 20 vadim hru- of Kly-grond: broektan voor Tolsbergh een myl, is een fort welck in Lettinge granaatmond, van die fort is een van Klyne rijk af, die moet men niet nader als op 7 vadim komen; tusschen Lettinge nu Tolsborg is een in bocht.

Noord-oost van Tolsborg liggen de Hoften andersalst myl in't naar water de sel een, op 25 nu 30 vadim: de Hoften kan men niet wel zoeken met den loot, want het zijn twee vriedrige Ancklynen, welck liggen langd den naar water, die in't oosten is de laagste, maar van in't Z.O. af is een van grooten Drommijl, welck men siet nu daar boven over't water zien van Sijlant oost voor Lettinges hoek, een saler myl, is een groot feldsof, dat Maho soogt, waar by men dat land kunnen van. Boven voor de gravelde plaats voor Maho is een van die van die vierendert mijle langd in Jor, die moet men niet nader komen als op 8 of 9 vadim, nu dat word een noordelyken wind.

Van Maho naught sij een soogland van, welck Kallan granaatmond, nu sterck, sij is tot aan de westervind van Nerva, zelve langd soeren soogt men een myl een wijer strand.

Hogeland is een groot soog land, meest met Klyne vinder bosstjen over, meest, laat sij soeren in 3 sterven, ongeveer een myl lang, nu sterck sij N.N.W. nu Z.Z.O. daar onder kan men ysthen voor een zuiden nu zuid-west wind meest Ankergrond, nu die water, van 16, 18 oost 20 vadim. In't oosten waerub is een ylaath, onder voor dat Dorp is de byse Dord. Noeren die zuidelyken fort is een van Klyne Jansen voor Klyne Sijntre van 4 of 5 wort water. Van de noordwestelyken fort de noordwest land, een saler myl, is een grond in't noord-westen, van 8 wort water. —

Van Hogeland nu na Nerva is de coere Z.O. 12 mylen, dan laat men de Tutzers te gelyc met eenen grond, welck in't zuid oosten byt de veldsaler myl van gradaht. Tutzers, een fort Nicu-grond, welck 4 Jaar 1643 westelyk gevonden is, daar op zijn 5 wort water, 't loyd by na midden in't naar water, die laat men aan sijn boot; van de boot soogt sijt Lassenjaer,

maar van $1\frac{1}{2}$ myl in't Z. W. gelegen is van grond, welck Nantus gruaant moort, nu zuydoosten van Nantus noch Perispehoek, doch Nantus aan 't naasten is van langr Arruxijf, welck Witgrond gruaant moort, nu in't S. W. ook van een othelyk, steenen myl fort in't matre gysien, dat sal men ook van bakboort laten.

Tuysen 't yndia'st Rijck nu de fork van Perispe komt den Julooy ofte de binneste Lijnd van Borken, Perispehoek yfint ook van Rusland nu van gruuvelen fork id'gelijken van groot Arruxijf nu gont stek in't Z. W. In 't zuyden noor v'sclor fork 3 mylen is de Nervijf-Rede, daar kan men yoften op 8, 10, ook 12 naiven, maar men wil in't N. W. van den Julooy, van myl in't Z. W. van den Julooy ofte Lijnd zyn drie Santf. walen, welck Treebergh gruaant zyn. Vanuwer men myl den wylten kont, kan men by den v'sclor 't Land kuman.

Groot Tutzers is van met booven den of den Hoogland, of met booven wylten, in't zuyden ten oosten gelegen twee Mylen van Hoogland maar van in't S. O. myl f'ind van Duvrijf van myl in't Z. W. wylt tuysen Tutzers nu Hoogland is van grond welck Wykalla f'ind, daar op f'rylt men 5 wort in't S. O. Dyt noorz. gronden sal men wyl in ayst f'abben die dit naar matre bryyft.

De Kleyne Tutzers zyn 2 Eclandeband, in't soog, maar rondou nu d. yig, eenig nu myl, leggen wylten van Hoogland S. W. ten Z. oostent der. id'falyt Myl.

Zuyden ten oosten oostent 2 mylen van de Grootte Tutzers lye den drooght van 5 naiven. Die bryyden dyt noorz. Eclanden nu drooghten na der Nerve mil zogen, ma's f'ir op wylt wylten, lye oostent 3 mylen broosten Tolsborg and'falyt of 2 Mylen van de wal.

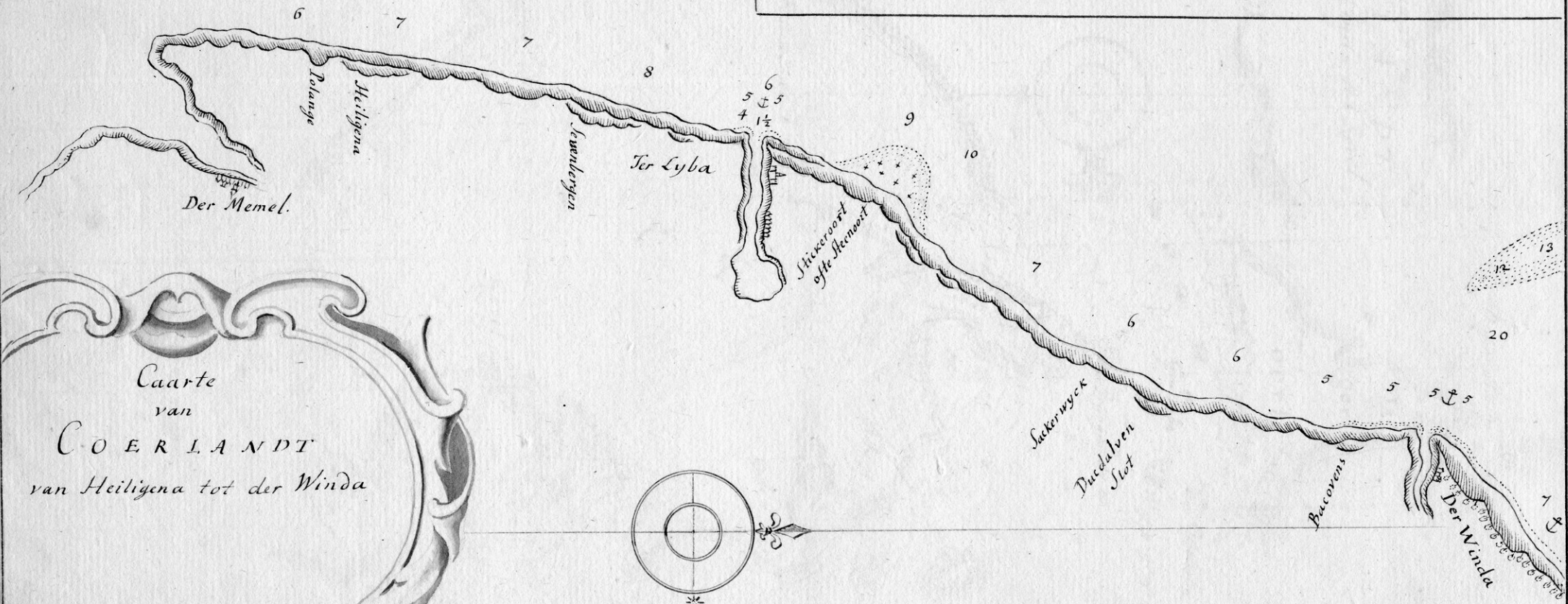
Tuysen de grote Tutzers mit Ecland Hoogland lye van drooght, daar mit men matre of is als 0 wort.

S. O. van grote falyt myl van 't zuyden rynd van Hoogland, lye noch van drooght van and'falyt of twee naiven d'ryt.

Hoe dese Landen van mal'anderen, en van andere Landen leggen.

Van Wranger na Hoogland, O. ten W.	18 mylen
Van Wranger na Eekholmen O.	8 mylen
van Eekholm na Hoogland N. O. ten O. wyl so oostelyk	7 mylen
van Eekholm na Naarfweegsche Redde, O. ten Z. nu O. S. O.	18 mylen
van Eekholm na Tolsborg O. S. O.	4 mylen
van Eekholm na Calc-gronden O. wyl so zuydelyk	$2\frac{1}{2}$ myl
van Hoogland na Narffe Redde S. O.	12 mylen
van Hoogland na Grootte Titters S. ten O.	2 mylen
van Hoogland na Kleyne Titters S. ten W.	3 mylen
van Hoogland na Stanghscere S. W.	4 mylen
van Hoogland na Witgrond ook Nantus S. O. ten O.	5 mylen

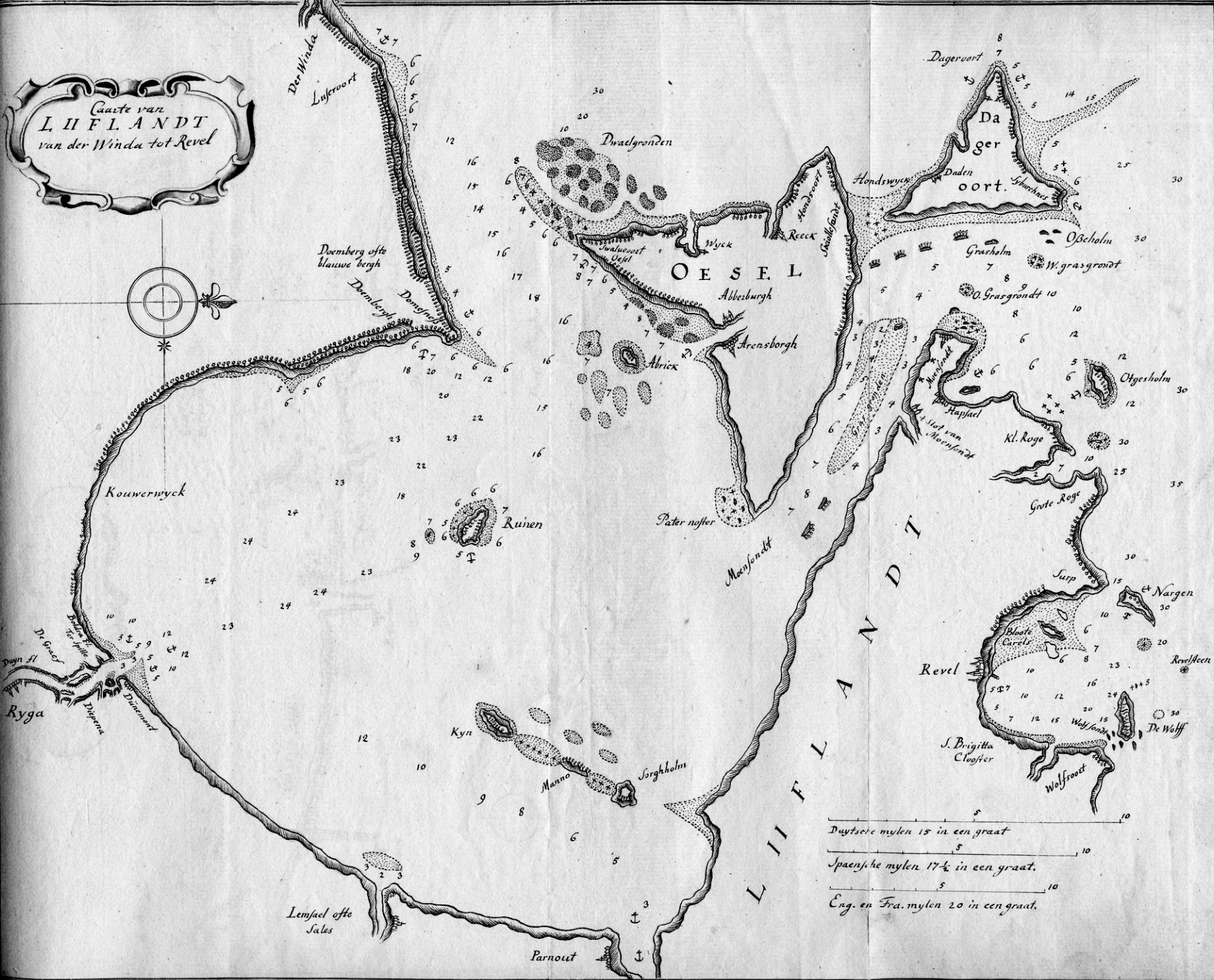
Duytsche mylen 15 in een graet
Eng. en Fra. mylen 20 in een graet.



Caarte
van
COERLANDT
van Heiligena tot der Winda

1771

Caarte van
L I I F L A N D T
van der Winda tot Revel

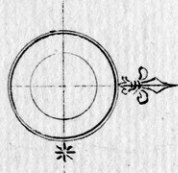
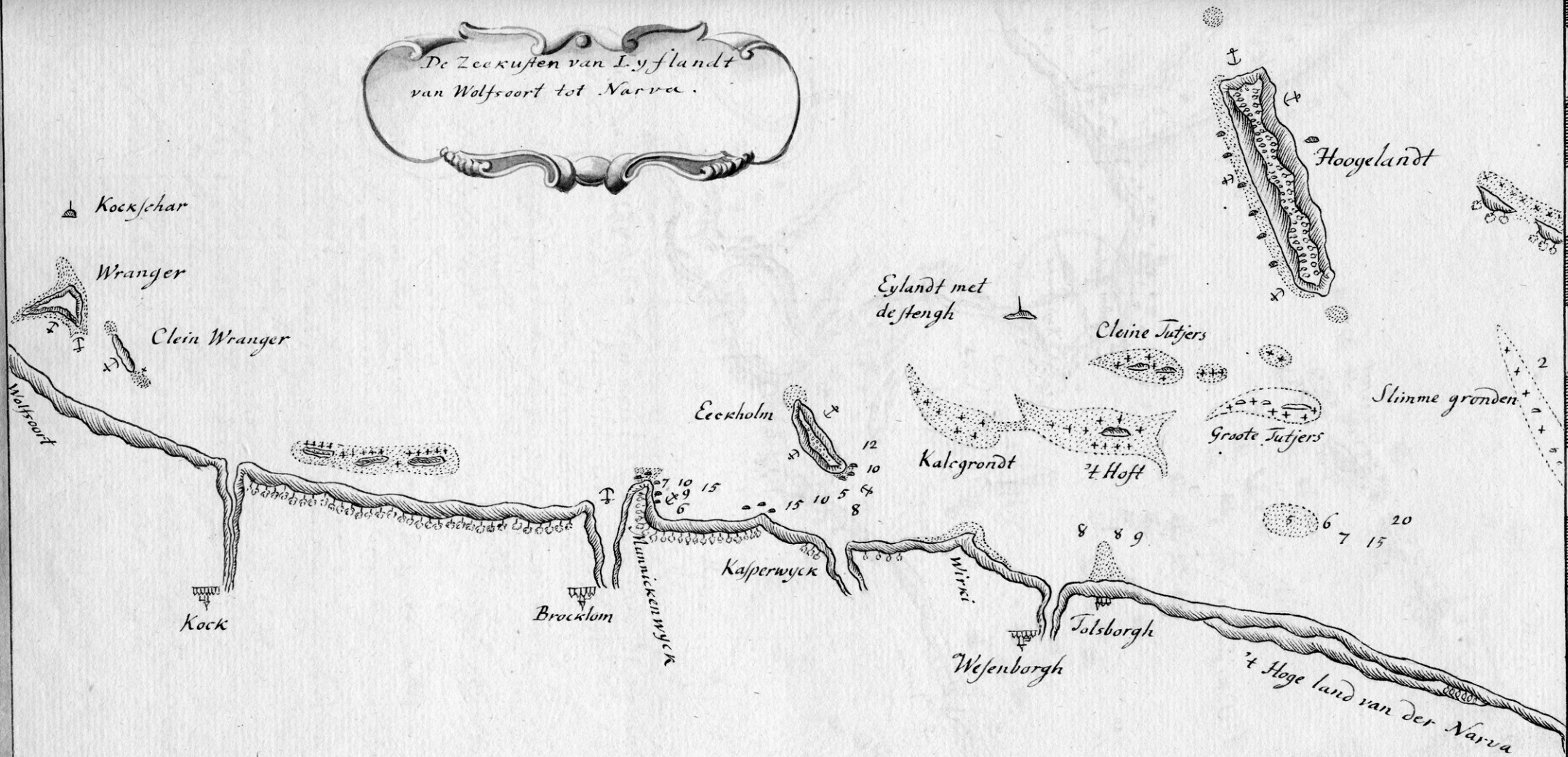


Duytsche mylen 15 in een graat

Spaensche mylen 17½ in een graat.

Eng. en Fra. mylen 20 in een graat.

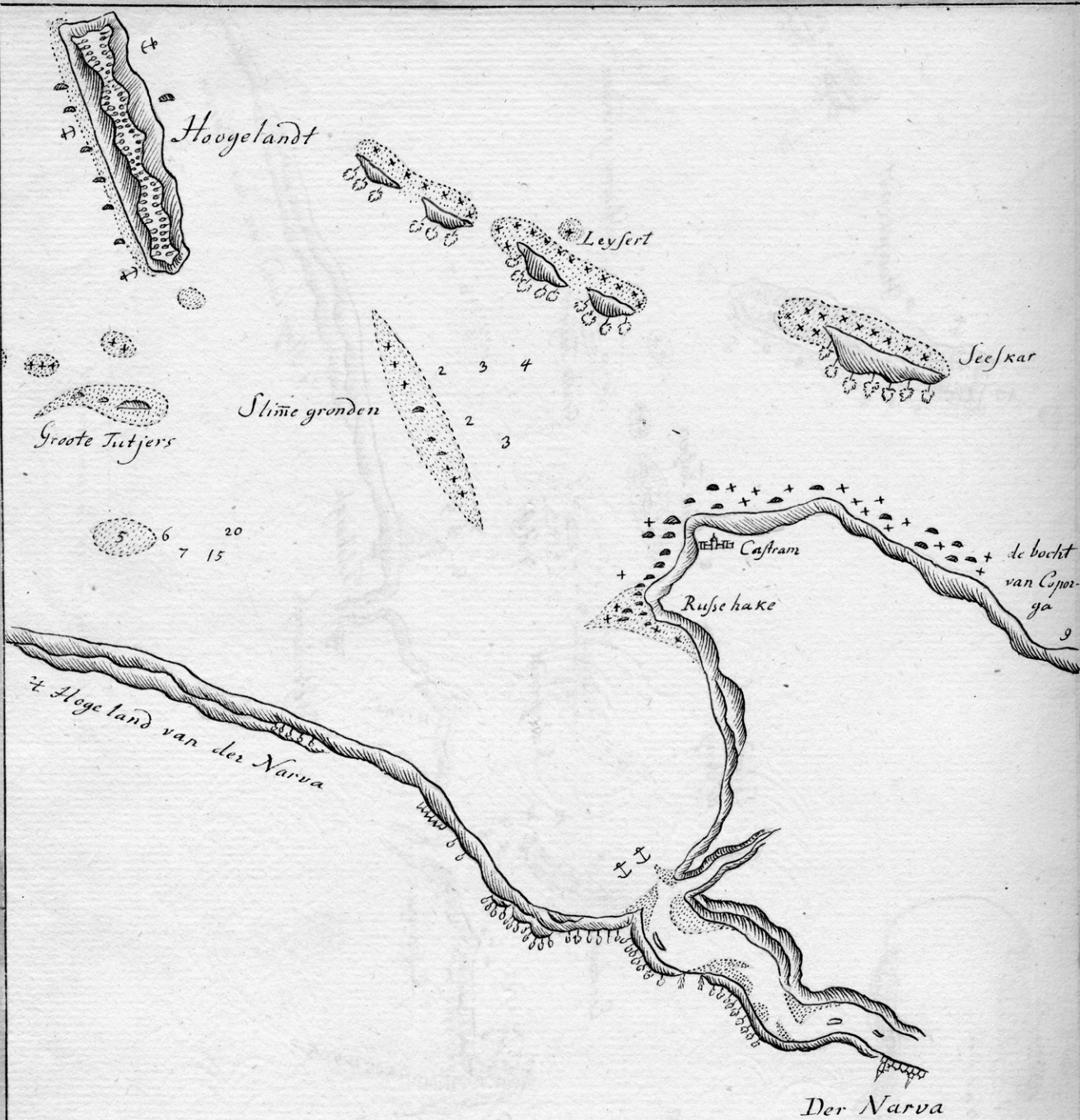
De Zeekusten van I. y flandt
van Wolfsoort tot Narva.

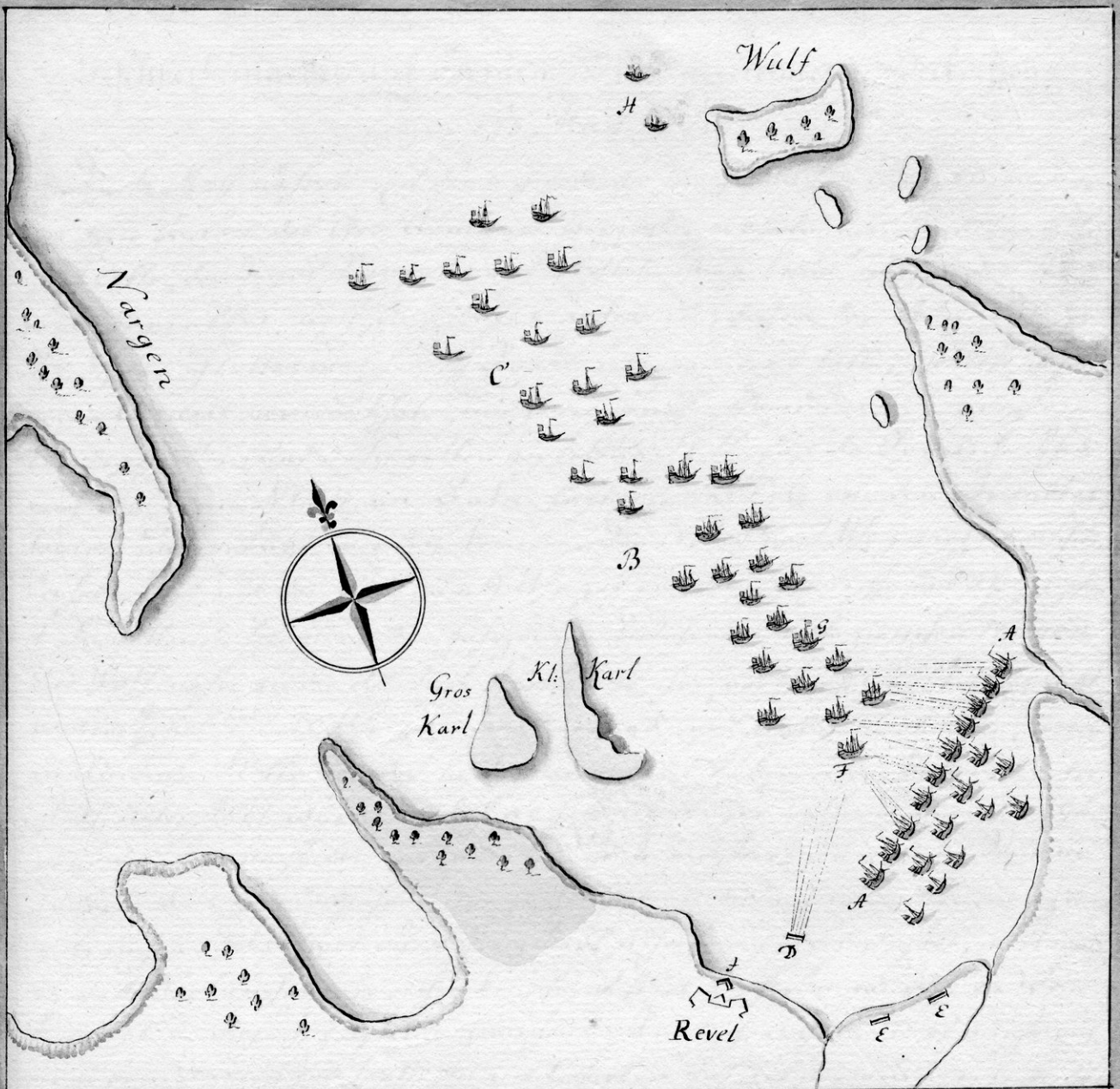


1 2 3 4 5
Duytsche mylen 15 in een graadt

20

59°





Plan der A^o 1790 d. 2 May von der Schwedischen Flotte unter Commando
des Herzogs von Südermanland unternehmung Attaque der bey Revel lie-
genden Russischen Flotte.

A. A. Die Russische vor Anker liegende flotte in einer Linie, hinter welcher
ihre Fregatten und Rütter liegen

B. Die Schwedische Flotte, wie sie gegen die Russische seyelt; hinter ihr
folgen ihre Fregatten und Rütter bey C.

D. Hier in der See vor dem Saylen verbaute doppelte Batterie, welche die
Schwed. Flotte, vorfindet, eine Linie zu formiren; woran die niedrigere
Wärer hauptsächlich die Schweden findert.

E. E. Zwei Batterien am Land, die aber zu weit von den Feinden waren, d.
ihre Aufsicht nicht verrichten konnten.

F. Einmalig, ein Schiff von 64 Canonen, das sich nachher in die Maynen verlor, d. 72
Toche d. 80 Uhr wieder sah, gegeben wüßte.

G. Das prinzipal Admiral Schiff.

H. In dem Prinzipal auf den Strand gerathen Schiff, davon von den Schweden
selbst verbraut und das andere wieder flott gemacht worden.

I. Hier am Strand angegriffene Saunz.

Vorhermuth Freymuth ist und rinnen den Tag nach der Attaque von Revel
ausfliege abgesehen glücklichem Futurisch genommen.

Beschreibung des auf vorigem Blatt gezeichneten Vortreffens
vom $\frac{2}{13}$ May 1790.

Den 12 May nähte sich die Schwedische im Finnischen Meerbusen ein,
bei dem Eingange des Grob-Admirals, Herzogs von Südermanland befehlig-
te Flotte der Russen Nargen, und riethen ihren Längl längt der Nord,
zweite ihre Lören nach dem Fahrweg der zu; daher der Admiral der
Russischen Flotte, welcher bey Anord übermüdet sahe, Tschitschagow
einen Anfall vorwühlte, und, vier aus 3 Drosselröden, 8 großen
Linienesigeln, und 5 Fregatten bestehende Flotte auf der Russischen Nord
nach dem Linn N. O. W. vor Anker lagte, so daß, so von dem Straubat,
beim unter, tücht vor dem Fort. Den 13 May um 7 Uhr gerieth ein Sturm,
dieses Schiff auf dem Land; um 9 Uhr zog sich die Schwedische aus 22 Schiffen
4 Fregatten, 2 Drosselröden und 2 Fahrzeigern bestehende Flotte zwischen Nargen
und Wulf näher an die Russische Flotte, die ihrer vortheilhaften Stellung nicht
verließ, und um 10 Uhr ging die Kanonade von beyden Seiten an; wobei
die Russische Flotte von der in die See verbaute doppelte Batterien, sehr
glückl. untertücht wurde. Das sechste Feuer dieser Batterien in ein näch-
stes der See flacht bey veränderter Wind nicht stand, daher die Russen
sündete die Schwedische, ihren Linn zu formiren d. die unteren Kanonen zu
gebrauchen. Das schwed. Schiff Prinz Carl näherte sich so sehr, daß, weil man
es mit Kartütsen verweisen konnte, um so los geschossen wurde; der Wind
trieb es in diesem Zustande zwischen die Russische Esigeln, d. es nicht, sich
weggeben. Das schwed. Contre Admiral, Schiff, so ihm folgte, wurde, sehr be-
schädigt d. genöthigt, sich zurück zu ziehen. Um 1 Uhr Nachmittags gab der schwed.
Grob-Admiral das Zeichen zur Abdringung, d. überließ der Russ. Flotte nach
einem Geschütz von $2\frac{1}{2}$ Stunden den Sieg. Die Schwed. Flotte zog sich voll Ver-
wirrung zurück, d. nicht ihrer Esigeln blieb auf dem Linn, das sich von Wulf
gegen N. O. an dem berricht, ziehen, indem die andern ihren Längl nach N. riethen.
Fünf der geschandten Esigeln Ricketständer (Kriegsstände) von 60 Kanonen wür-
de nach gründlichen Versuch, nach dem die Entzündung gescheit worden, von dem
Schweden, z. Th. verbraucht, und das andre Schiff Tapperheten (Tapferkeit)
welches ebenfalls geschandet war, wurde, nachdem ein Feil der oben. Kan-
nonen über den Bord geworfen, wieder, flott gemacht. Den 14 May Abends
byland sich die Schwed. Flotte bey einem Wind, stiller etwa $1\frac{1}{2}$ Meilen von Nar-
gen Nordwärts unter Segel.

Das von dem Linn genommene Schiff Prinz Carl zählte 64 Kanonen, 500
Mann Besatzung, u. zur Besetzung 100 cuirassiers & 12 Mann Infanterie; es sahe 65
Tode. Die Russ. Flotte sahe 8 Mann Tode.

Herzog. Für-
st. Kettler.

Ländisches Schapen
in dem Aumund



In der Edition des Henning von 1590 ist zu Holgrunde
Vorst zur Erläuterung dieses Schapens:

Quattuor in partes clypeus distinguitur. aquas,
Inque uno clypeo quattuor esse putes.
In binis animant gemini sua corda leones,
Pugnacesq; sui roboris ausu gerunt.
Veis in ceruleis campis opponitur alce,
Vtraq; natura praedita dissimili.
Hos inter, Regum, complexu signa potentum
Servat climacter, Semiderumq; notat
Nam Diadema nitens auro, dentesq; lupini
Quae Sigismundi littera nomen habet.
Huic concessa Ducis, quae sint venerabile signum
Eximium nativae perpetuumq; decus.
Tum tria tres galeas pulchre diademata cingunt
Ex quibus hinc alces, prosilit inde Leo.
E media videas Phasiani insurgere pinnas,
Quarum climacter tangit vtriusq; latus:
Haec sunt magnanimi populosa in gente Curorum
Signa Ducis; quanto sunt meliora animi.
Da Deus almae sacro nostrae LEO gentis, ut ausu
Vincat & haud fracta te pietate colat.
Frowin Thor Haxe.

1788



Vorstellung der Thoren beyden Bildstüben in Riga.

Ueber der rechten ist das Wapen der großen Gild, und ein goldnes Schiff im blauen feld zu sehen, über dem ein Löwenkopf, und über diesem das Kleinere Stadtwapen ist zu sehn; auch beyden Seiten ist ein solches Adler, welcher zu Rufford Kaiserlich Anzeigungszeit zum Esel salber angeworben worden. Auch dem Thore A unter diesem Wapen ist folgende Aufschrift geschnitten:

ANNO

SCHAVT, WERTHE BÜRGER DOCH ALLZEIT AVF DIESEN STEIN
 WENN IHR DURCH DIESES THOREIN ODER AVS WOLT GEHEN
 VND DENCKT, SOLLEVER WOHL RECHT WOHL GEGRÜNDET SEYN
 MUSS ES AVF GOTTESFRCHT ALS SEINEN GRVNDSTEIN STEHEN

1753

Diese Thore führt auf dem Wege, in welchem die große Gildstübe mit ihrem Nebenbäuerten steht. Auch der inneren Thore hat sie das unwillige Wapen, wie von außen, und unter demselben folgende Aufschrift:


VERJAGT DEN EIGENVTZ VND SEINEN SOHN DEN NEID
 VERBANNET VPPIGKEIT VND PRACHT AVS EVREN MAVREN
 HINGEGEN HEGT DEN FLEIS DIE EINTRACHT MÄSSIGKEIT
 WAS GILTS DER BÜRGER WOHL SOLL WILS GOTT EWIG DAVREN.

Ueber der Flocke, welche in den Zug der Kleinu Gildstube gehöret, ist man das Wapen der Kleinu Gild, welche ein goldenes Grübchen mit 2 Esernen ein blaues Feld. Neben dem Schild gestrichelt auch jeder Seite der selbe gestanzte Ringel von oben unten gestrichelt das Kleinu Stadtnapen, welches unter dem Schild ein schwarzes Hornkopf hat. Die Ueberschrift auch dem Arm B ist folgende:

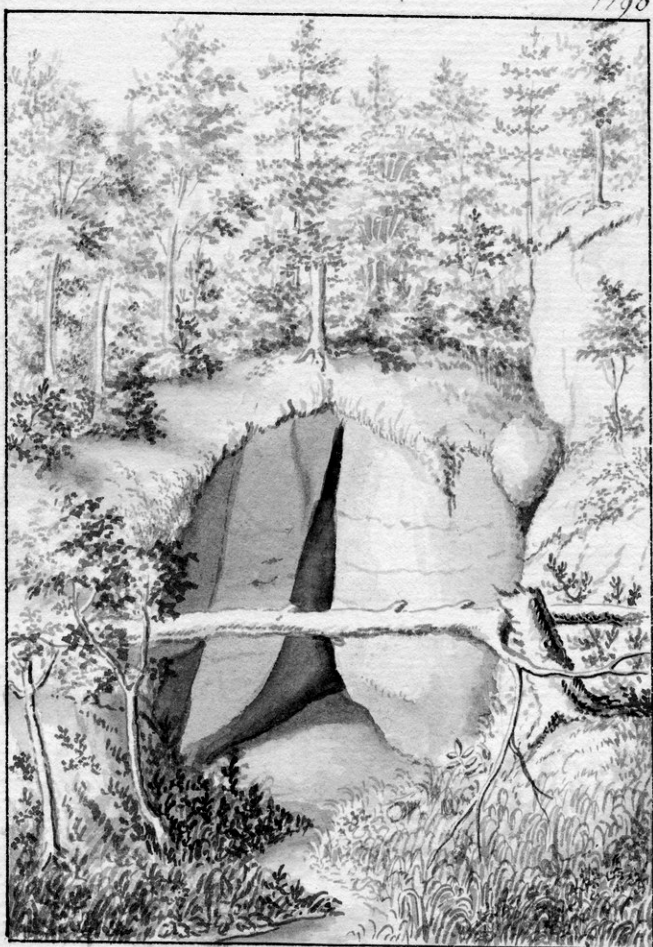
NACH FRIED VND RECHT EIN IEDER TRACHT
DER EIN DEN ANDERN NICHT VORACHT
BEGEGNE SEINEM NECHSTEN MIT RATH VND TADT
SO VIEL ALSE IHM GOTT VERLIEHEN HAT
ALSE VNS DER HEILGE SANCT PAVLS THVT LEHREN
SO WIRT SICH DIE LIEBE DES NECHSTEN MEHREN
WAN SOLCHE TVGENDEN AVS HERTZEN GRVNDE GEHEN
DAN KAN DAS REGIMENT LANGE BESTEHEN.

ZVNFT VND GILDE SEINT ERHALTEN
VON VNSERN VORVATERN VND ALTEN
ZV ERHALTEN GVTHE POLICEY
DEM GEMEINEN MAN ZV NVTZ VND GEDIE
DAR HOREN IN DIESE GILD
DIE DA NICHT SEINT SCHNOED VND WILD
VND LIEBEN GOTT VND SEIN HEILIGES WORT
SO WIRD ERHALTEN DIESER ORT.

Im Fruejahr 1790 wurde das Wapen nach der Freyschrift von der Kleinu Gildstubeort abgeändert, und über eine gewisse Anzahl von Jahren an denselben Stellen aber eine andere Fortsetzung von Arm verfertigt.




Gustav Berens in Lige geboren, man ruht in seiner
 Vaterstadt Ränzlmann, geht sich hinwärt in Libau, wo er das
 Gaudelungsfabrik Berens & Immermann ererbte. Man jost von
 ihm die 1812 in Lige erfindene Gaudelung der Familie Lorrub und
 Rosend 4^e N. 33.



Prospect der Teufelshöle.

Außere im Gebirge des Güterb. Gynenberg ofunweit dem am Vru.
 v. 37 W. von Riga liegenden Saubergs. Staltsch
 am Abfange des sehr spärlichen Ufers der Aa fließt, ist in einem
 ursprünglichen grauen Sande diese Höle, welche vielleicht von der sehr
 unbegreiflichen Quelle nach und nach gebildet worden. Der Eingang
 ist über 2 Mann hoch und rund; innerlich ist sie aber ziemlich ge-
 räumig und kann 10 bis 12 Menschen fassen, ruht auf noch rini-
 ge Klümpchen Gölten. Das darüber, oben stehende Gölten
 fällt in einem Neben vor der Höle vorbeygehenden Arme der Aa.



Die Kesterottensche Kirche.

liegt 3 Meilen von Riga bey dem sogenannten Laugrubengraben Ränge
an der Wundung des Strasses, und ist ein Filial von Umrümlau. Der
und Waga, besondt Holzten a drittel Sagenolds Brücken Bau Anfang
an, der sich von hier bis auf Hintzenberg erstreckt. Die Kirche selbst ist
stein, von Holz erbaut, d. mit Ziegeln gedeckt.

Fig. 1




Fig. 2.

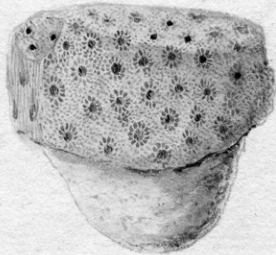


Fig. 3




Fig. 1. Ein Tubulit mit runden Löchern in farblich bräunlichen Mütter.
stein

Fig. 2. Ein schalenförmige Abstrichte, der sich an einem weichen Kalkstein
angelegt hat

Fig. 3. Ein Tubulit mit runden Löchern der mit braunem Kalkstein ge-
füllt sind; daher man sie als Kalkstein für weiche Leinwandzellen
halten.

Alle 3 sind an der Summdehnung. Sie im Richtigkeitsfeld sehr ge-
hen vorüber.



Prospect bey Livenhof 1 Meile Südwärts von Riga.

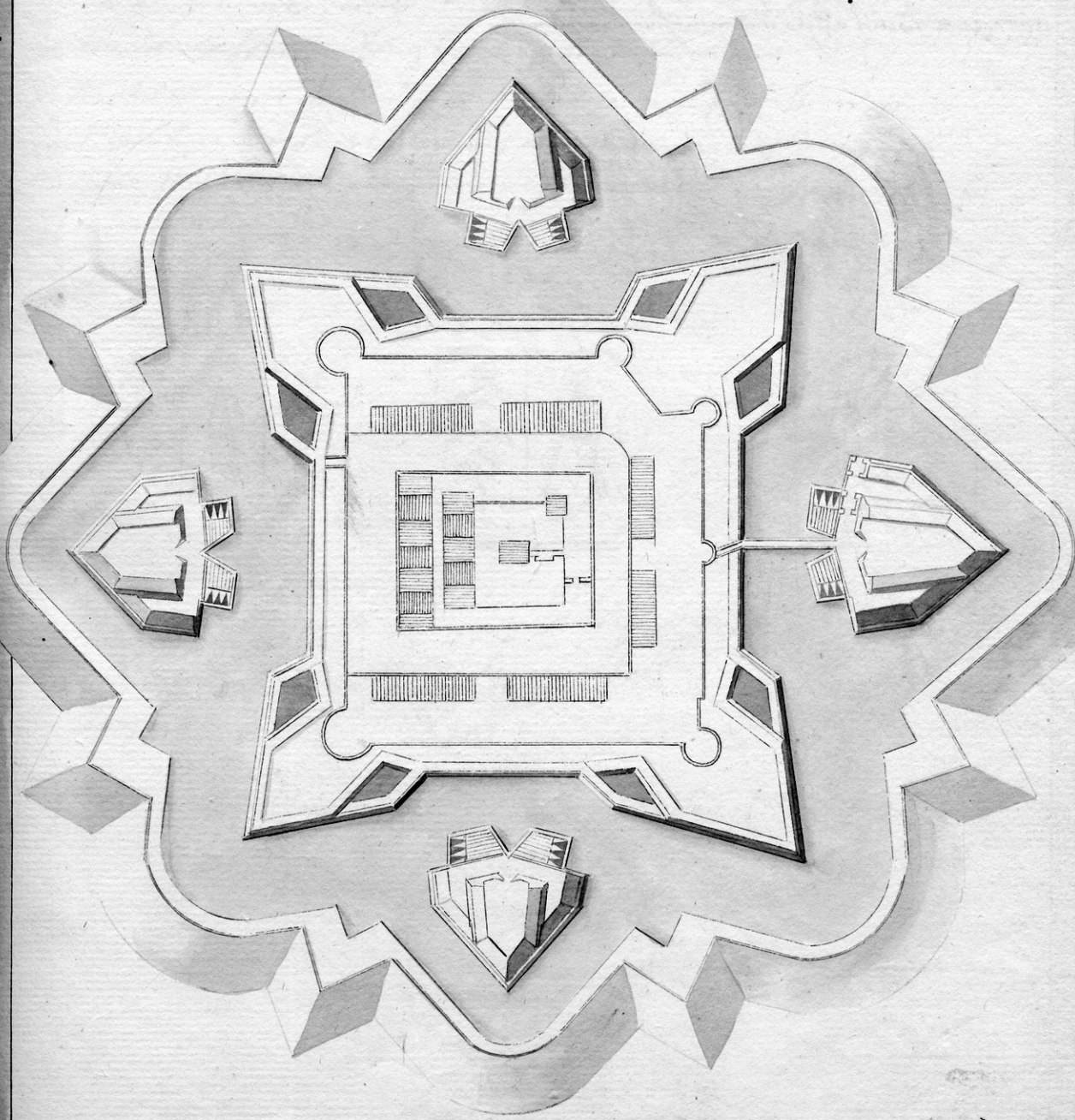
a. die Steinhauerische Pappiermühle auf Sassenhof b. das Schloss. c. die Domkirche d. der Rathhausthurm e. Jacobskirche f. zwischen d. d. sieht man einen kleinen Thurm, der zur Alexei Kirche gehört. g. Jakobskirche und Kirche. Von dem Dache der Jakobskirche sieht man den Thurm der Anthonischen Kirche g. die Josaphat Kirche h. der rote Thurm am Ende der Sandstraße i. die Kreuzkirche S. Nicolai Kirche bey dem Rüstelhofen Luthen in der Vorstadt. Vor demselben sieht man das Dach des Kattelkathens, sein Krügel vorragen. k. die Luthersche Kirche zu S. Gertraud in der Vorstadt. Im Vordergrund sieht man Livenhof, und zwischen demselben d. der Stadt einige Bauerhöfchen. Von dem Th. Säulen des Hofes ist das Stein mit dem roten Hofen Vais vorzuführen; von dem Dache muß niedrigere sehen. Zwischen dem Hofe d. dem Kattelkathens Krügel sieht man einen Thurm, dessen O. W. von Riga ist, id. unter a. den alten Mühlenhöfen 1 Meile von Riga; die ersten waren im Stadtgebiet Luthers, sondern Mühlenhöfen.

ИЗЪОБРАЖЕНІЕ
КРѢПОСТИ
АРАНЦЪОРХА
КАКОВА ПОЛОЧЕНА
ЧРЕЗЪ АКОРДЪ ВОИНС
ТВОМЪ ЕГО ЦРСКАГО
ВЕЛИЧЕСТВА
Сентября 6ъ 15^{го}: 1710 Го.

Imper. Kij. des Arensburgi-
schen Schlosses ist aus einem
einmal größeren Kuppel
auch mehrere bewegliche Kij.
sich freigelegt war, wie Kij.
er gebraucht. Das Maas war

Eulwurf
der Festung
Arensburg
welche an die Truppen
Sr. Kaiserlichen Majestät
mit Accord über-
gegangen
am 15^{ten} Septbr. A. 1710.

auch dem Kuppel nicht benutzlich vorwille aber das ob Kij. die Sa. im.
sein. Die Mauern und Gebäude des alten Schlosses sind nicht angegr.
ben, ist sehr indies nicht ändern wollen, sondern bei dem Original genau
gefolgt. Die ichige Beschreibung des ob in seinen Trümmern liegenden
Schlosses ist Tomo III. Fol. 16 dieser Sammlung.




Zu gegenwärtigen Besonderen Nutzen N^o 2 & 3

Aus dem Deliberatorius de ao 1730 d. 20 Junii vid. Kayserliche de ao 1730 fol. 155
N^o 11 so ist bekannt, daß jähiger Zeit und Gelegenheit was der Kayserl. Majestät Ober-Ländern,
Herr v. Biron ein Verbot zu dem Heiligthum, H. Saifer und Landes beytrauen kann; so
wird dem Herrn Wostsch. Ritter und Landtschaft zu verurtheilen freygefollet, ob es nicht nutz
sam, daß man in demselben das Jus indigenatus ultio offeriren möchte.


Darumt erfolget nachstehender Bescheid: vid. Landtsch. Bescheid 1730 d. 5

Demnach die Hochgebohrnen Herrn Krisz Grafen und Kayserl. Raths Rathen Ober-Ländern
von Bühren Meriten zur Genüge bekannt, und die ganze Bührensch. Familie sich, so wohl in
den vorigen als jähigen Zeiten sonderlich distinguirer, so daß sie Lieb und Leben zu dem Vater-
land, dem Könige und Republic Wostsch. nicht geyfouert, und selbst Ihre Königl. Majestät in
Johann Vladislav W^{ter} und die Russ. Republic selbige zur Admittierung zu dem Indigenat drey
Jahrgangsummer Ihre Kayserl. Durchlaucht und Herrn Wob. R. und Erbst. allwegmächtig recomen-
dieret; als hat Ihre Kayserl. Regierung zuant f. Wob. R. in Erbst. in Aufsehung dessen die jäh
florierende Bührensch. Familie necht ihrer ganzen Nachkommen, schalt, in gremium Indigenarum
nostrorum situit auch und annehmen wollen.

Interims-Siegel, wann kein Herzog war, zu welcher
Zeit die Oberkeit regierten.



Das erstere ist das Herzogth. Rurländischs Wapen, wie man es
in den Siegeln des Herzogs Jacobi findet; das zweyte ist das zu
Mitte des Sächsischen Prinz Carl gebräuchte Siegel. Durch ein Ver-
sehen des Siegel-Schreibers sind die Löwen und Hirsche ver-
zerrt worden: doch findet man auf Siegel, wo sie richtig gestellt sind
und das Mittelschild eine andre Figur, ungleich der hier unten sub
N^o 1^o vorstehende sah.




Das erstere ist das Mittelschild, welches sich in einigen Wapen des Rurl-
ländischen Herzogs Carl, Königs Polens und Kurfürstl. Sächsischen Prin-
zen findet. Das 2^{te} & 3^{te} sind Mittelschilder der Bironischen Familien
im Herzogth. Rurländischen Wapen.

Wapen der Rurlän

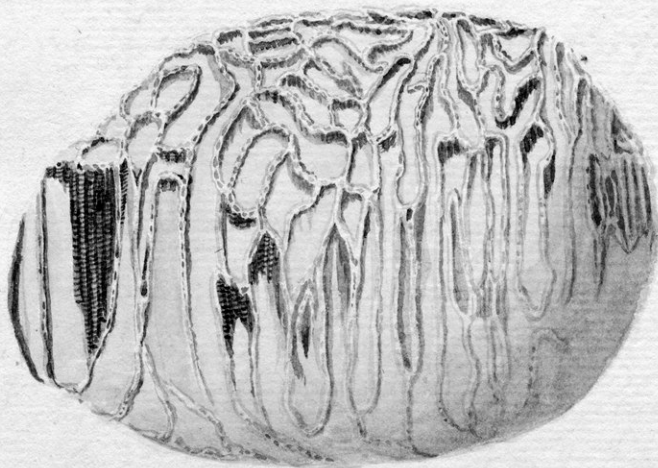
ischen Kellereifamilie.






S. Georgen Kirche zu Wangasch.

Diese Kirche liegt im Rigischen Kreis an der Wendenischen Strasse
33 Meilen von Riga, und ist ein Filial von Allayh. Sie wurde
an Statt der alten hölzernen Kirche, davon man noch sieht eine
Zerstückung, durch den Leyhner der Güter Wangasch und Gien-
zenberg von Engländern Negotianten George Renny und Anier erbau-
et, und ^{ist} 14 Julii 1790 eingeweiht worden.



Dieser porphyrisirte Naphkoralle oder Reteporit in gold-
lischen dieser Kalkstein ist im Arraxischen gefunden worden.
Anno.



Die alte Wangasche Kirche.

Diese Kirche liegt 1^{1/2} Meilen von der Top. precediaugylföstru unnu Kirche, nach der Aa zu, und besteht aus einem zierlichen hölzernen mit Stroh bedeckten Gebäude, das über einem Leinwandfüßer, als einer Kirche gleicht. Vor der Kirche bey a sieht man das Grünsäub, und bey b den Glöckenturm. An den äußeren Wänden sängen sich die Krücker die bey Beerdigungen dasin gesungen worden sind. Der kleinere Theil des Gebäudes ist der Thor, und scheint neuer als die Kirche selbst zu seyn. Das Alter desselben ist ungewiß, und nach einer unter den Leuten fortgepflanzten mündlichen Sage soll sie zu der Zeit erbauet worden seyn, da die Liffaurs Graven von Liffland, und ein Duzbyscher Fürst beytzen der dasigen Gegend gransien. Dieser Duzbysche Fürst ist mündtlich der Kön. zog Magnus, sogenannter König von Liffland, und wenn das wahr, so müßte diese Kirche über 200 Jahr alt, welches sich von einem hölzernen Gebäude nicht mündtlich läßt. Daß sie aber sehr alt ist, zeigt die an einigen Ländern eingezogene Inschrift 1644.

Zum Bock u. Caspary fol. 51 552^h gehörig
 Allgemeinere Stammtafel der familiär Bock von Caspary.

Wolmar v. Bock kam im 16^{ten} J. nach England Vx Odelia v. Puttkammer.

Heinrich v. B. Vx Anna v. Cannewitz

Wilhelm Braun 1599 u. Sigism. III. Tschaker, Kerrefzer, Lachmes u. Meckl. Vx Gertruda v. Tödwen

Heinrich Vx Elisabeth Clott von Friedensthal

Berend 1625 + 1679 Offizier u. Ob. Lieut Vx Lettegard v. Schlippenbach

Waldemar Ob. Jäger u. Komendant in Dünamünde Vx ----- v. Wrangel

Berend Johan Ludwalf, Presid. d. Ob. Consist: 1701 + 1769 Vx 1. Anna Elisabeth v. Dettlingen + 1746

Vx 2. Helena v. Schultz + 1783

Bernhard Ludwig 1738
 Jr. zu Krefel Vx Helena
 Frey v. Mantuffel

Wilh. Gustav 1742 Capitain
 Jr. zu Wilkuf Das v. v. Kaufh
 in d. J. v. Weimastfer Kaufh
 Vx Helena v. Dettlingen

Georg Carl Heintz 1758[†] Capitain
 d. Garde Vx Cathar. Margar: Berens v. Rau-
 tenfeld 1769 + 1795


Heinr. August Ludwig 1751 Vx Friede-
 nia Helena v. Haukelberg 1801
 Jr. zu Düren

Heinr. Berend 1782
 Frid. Elisabeth 1786
 Elise Juliana 1790
 Reichold Carl
 1800
 Capit. Ulrich

Frithicus. Ludwig. Elisabeth Carl


Die hier stehende Stammtafel ist eine Kopie der Stammtafel von Caspary, die im Original in der handschriftlichen Stammtafel von Caspary zu finden ist. Die hier stehende Stammtafel ist eine Kopie der Stammtafel von Caspary, die im Original in der handschriftlichen Stammtafel von Caspary zu finden ist. Die hier stehende Stammtafel ist eine Kopie der Stammtafel von Caspary, die im Original in der handschriftlichen Stammtafel von Caspary zu finden ist.

Det gnuom nu bändnings, fället Ström aff Söglunn stillet i Trossur drölar, mar ande
 den öfver drölu Rödh, och öfver under Blää, öfver bröge inölarur sampt Ströms strö,
 den sigt rtt gjellur Lygon; Drot ande fället äfr gnuom rtt ghrort i längden
 fördrölt i huruue Ljta drölar, uti den föger drölu wjfr sigt rtt Saffgörel aff
 Söglunn och Lwärt, i den Wänstra stä Tröms swarta Rörpar öglunn swa vandra
 i Gull fället; Det fände fället äfr uti I det Trödir fället stäv nu swart Lindörm und
 utffägurne Winger och nu gjellur Lwärt om salpni i Söglunn fället; Det fände fäl-
 tet äfr uti allt ljt und öfot Trödir; Drot frumpte fället äfr und rtt ghrort i
 längden fördrölt i huruue drölar; Wti den föger drölu som äfr Blää, wjfr
 sigt rtt gjellur Lygon, fällande rtt Lwärt, utti den Wänstra som äfr aff Söf-
 wör, stäv salpni drölu aff nu Lwärt gläist Örn; Drot Lwärt och yidst fället
 äfr öfverr allt ljt und det första; Ofwan på Skölden stä Tröms öpurr för-
 urrhjälmar, und nu Gresskij Eröna på swartföra siälunn; Öglunn den ur,
 dröta siälun Erönan wjfr sigt nu äfverr sljt Sparv, som i salffur Numm
 Wapurt, öglunnst på Drönu Zierad und frö Plumager und Söglunn och Löt swar
 om amuan fördrölt; Wti den föger siälun Erönan wjfriga huruue Blää Stan-
 daret och äfverr stä mängd fäwör, und Gull och Blätt i längden fördrölt;
 Öglunn den Wänstra siälun Erönan stäv rtt Lygon aff Gull, fällande salffna
 drölu aff nu swart gläist Örn nuillan Lafmarur; På swartföra stä den
 om Wapurt stäv nu Support aff nu swart Gresskij, Ljöfverrtot är Gull, Söglunn
 Blätt och Löt swart om amuan brucungt.




v.

Nierobh.



v.

Elmpt



Die Familie des General Elmpt, stammt aus dem Brabant, schon
aus dem Dougl Elmpt, als das Stammeswort derselben klingt.

30 Jul 72 gesehig

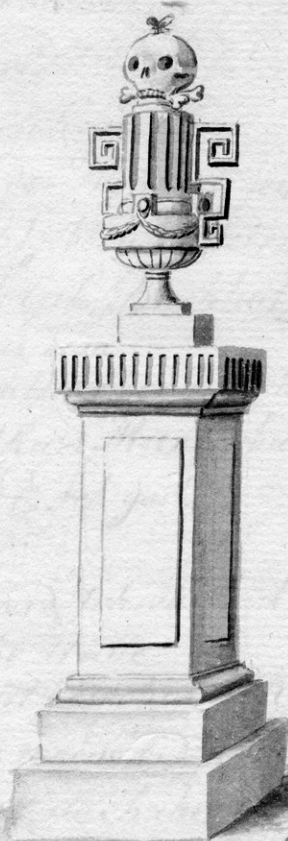
Herr Witte v. Swarzenberg mündl 1652 d 13 Oct. in Oshorden. graduel. fu satte dem Ehe Con-
trahe über die Erbgüter in Linland (was der Herr gund) v. Margare v. Barnecken. auch
folgenden Copur sind in zwei 2 Hüften von ihm bewirkt w. 1 Eliseb. die an den Bürgermeist. Mel-
chior Dreiling d. v. Margareta die an den Prof. portorii Franz v. Dente unternahm mar.

Hinrich war 1680 Stud. levet in Liza; 1685 Rathscherr, dunkt 1697 ab, unnd Landrath d. d. unnd. Arrist
unnd Vice Presid. d. d. Lin. Hofgericht 1710. v. Helena Samson die 1693, hurb.

Herzmann Hinrich Hinrich, 1681 t 1751 Major jultt end pu- Catharina t 1730 mnd Nicolaus. Ar-
Asseser t 1714 blique gub Lemburg in Arzende. v. Dorothea a. d. Arzine gub Otto Jeser t 1714.
Helena v. Apollhof Christoph Richter.

Carl Hinrich n. 1714 t 1761 Oberster t Hofr. Rind.	Ana He- lena n 1718. Herzmann Gustav n. 1716 Gen. Maj.	Louisa Catharina na n. 1721.	Nicolaus n. 1724 Geh. Rath. v. Dorothea He- lena v. Schrade unnd v. d. d.	Anna So- phie nata 1728.	Joh. Friedrich n. 1731 Cent.	Magnus Ludwig t. j.	Hinrich Wilhelm natus 1736.
---	--	---------------------------------------	--	--------------------------------	---------------------------------	---------------------------	--------------------------------

Joh. Friedr. Hartknoch.



Vorstehendes Monument von Stein geschnitten ist auf dem Gottes-
acker der Dom und Joh. Tri. Alex. zu finden. Es hat auf dem Stein
eine Inschrift, wieweil

zur Rechten:

Er ruhe still in
grüner Erde ein
Leibchen zünger Trost
von Gott gegeben
Und ein Auserwählter von
dem ewigen Leben
Düßte ihm sein
Geborn

von vorne:

Sein Wunsch von
Ihrer Arbeit
der Geborn der
Erliegen. Frau
Joh. Friedr.
Hartknoch
Nigizter Bürger
und Leiffändler

zur Linken:

Er ward geboren
den 28 Sept. 1740
und starb den
1 April 1789
sein Andenken wird
seinem Aug. fürigen
und Freunden im
werg. Bl. f. g. u.

Auf der Urne sieht man einen Totenkopf, mit einem Auserwähl-
ten auf dem Eschel, als dem Bild der Auferstehung.


Zufl ihrem Stein des Goltbadens der Gertruden & Jesus Kirche
 steht man folgende Inschrift eingestrichen.

Hier ruhen

die Gebeine des Wohlseeligen
 weyländ Wohlgebornen Herrn
 George Adolph Buchholz
 aus dem
 uralten Geschlecht der Buchholte
 im Herzogthum Mecklenburg
 Geboren 1710 d²/₁₃ Feb. gest.

Seines Alters

Mein Leib ward schwach die
 irrsche Hütte
 In der mein Geist gewohnt zerfiel
 Schon giengen meine müden Schritte
 Den Wey zu Gott nach ihrem Ziel
 Ich war getrost und zagte nicht
 Denn Gott ist meine Zuversicht.



Prospect und Grundriß alten Schlosses Steffel und dessen umliegender Gegend

Erklärung der

A.
Das alte Schloß

- a. der innere Schloß-Platz
- b. alte Gemäuer, die Lathen zu einer Kiste gebraucht worden.
- c. unterirdische Keller.
- d. Ueberreste alter Mauern, deren Zusammenhang und Bestimmung sich nicht errathen läßt.
- e. Thürme oder Bastionen
- f. Spuren alter Mauern
- g. ein Graben, der die Festen h. mit einander verbindet.
- i. Spuren eines verhöhlten Grabens.
- k. ein alter Brunnen
- l. ein gewölbter Durchgang
- m. Spuren von Widerlagen zu abgetrahenen Gewölben
- Unter dem Thurme c. e. Je ein Keller der öfters zum Anzergängnisse gedient hat.

C.
Die neue Kirche

E.
Die alte Kirche = Thinhauß
der alte Kirchhoff

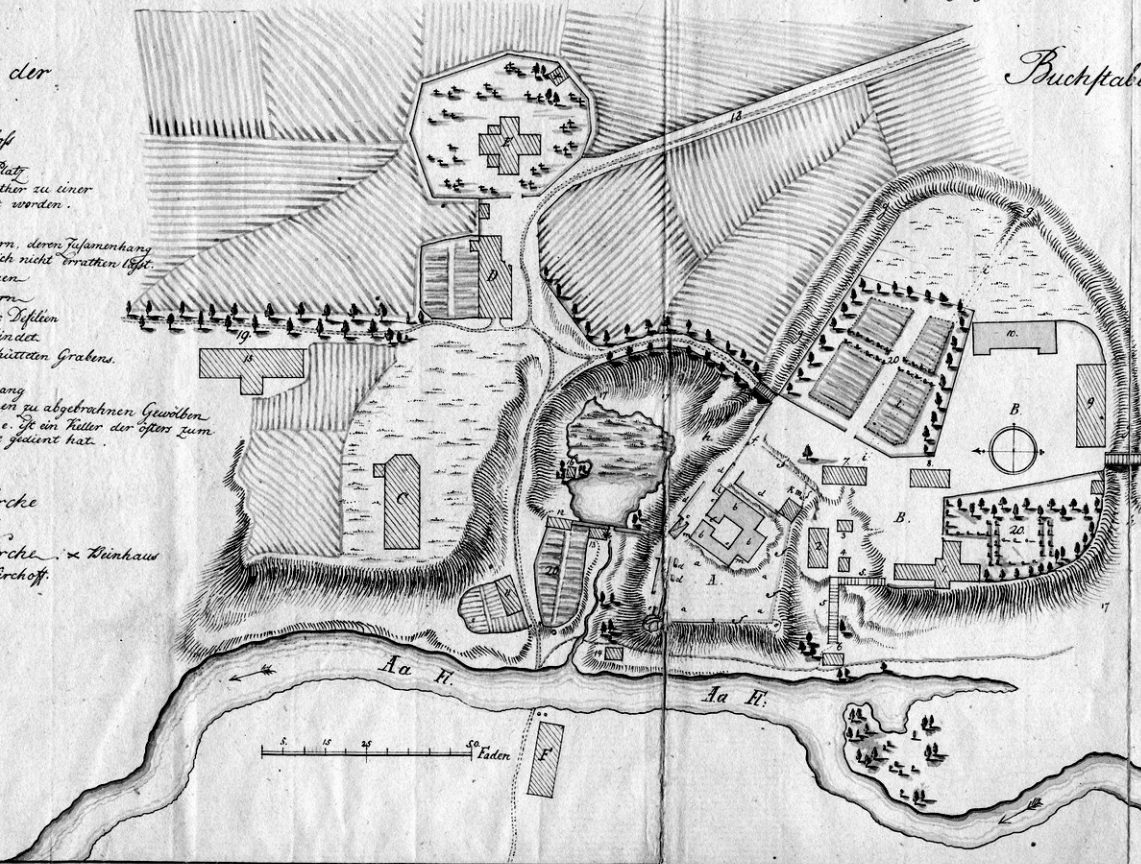
Buchstaben und Zahlen

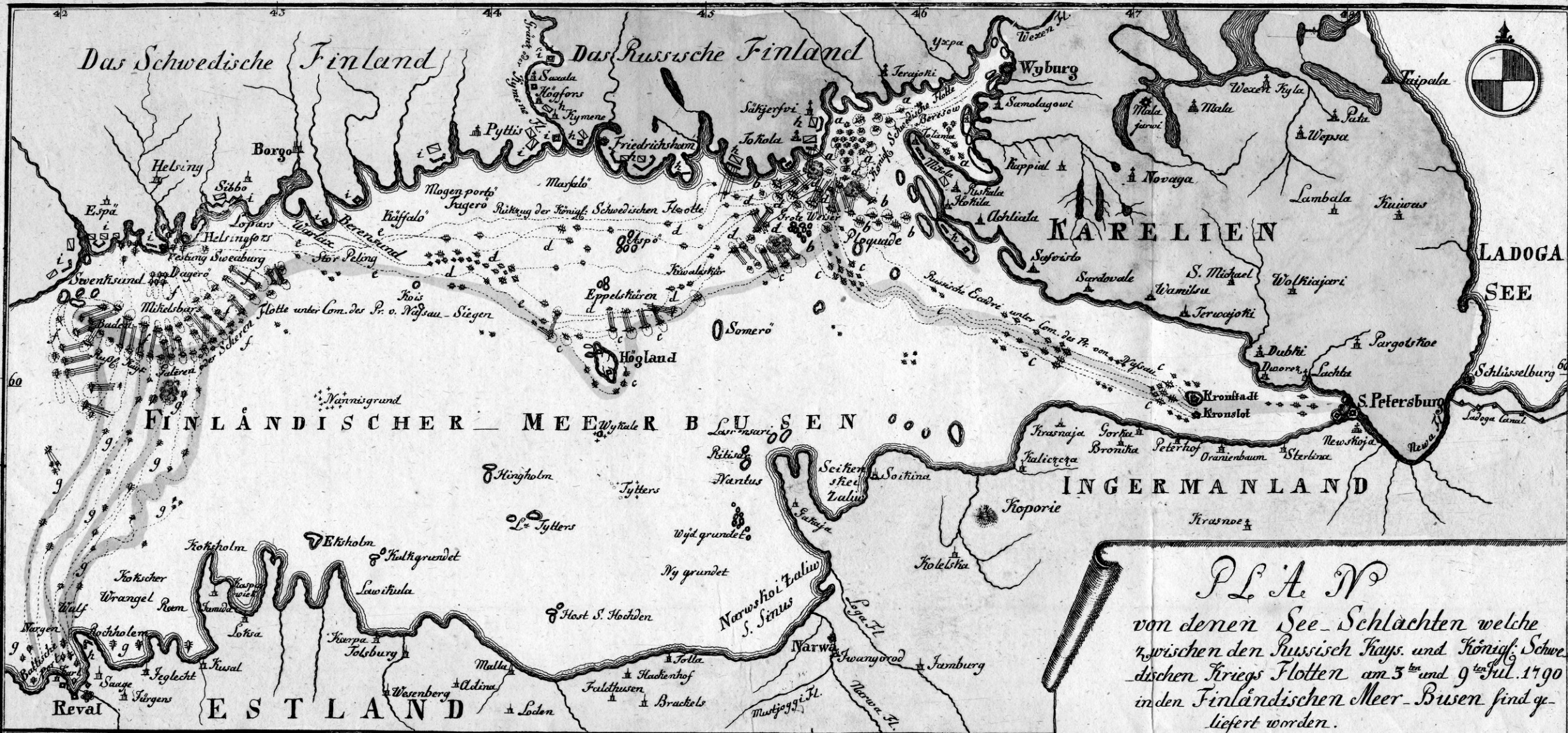
B.
Der itzige Hoff

- 1. das herrschaftl. Wohnhaus
- 2. der Pferdestall
- 3. Gethirrkammer
- 4. Wagenhaus
- 5. Treppe
- 6. des Hofmeisters Korbberge.
- 7. doppelte Korbberge
- 8. Handkiste
- 9. des Amtmanns Korbberge.
- 10. die neue steinerne Kiste.
- 11. Hoff-Schenke oder Traiteur.
- 12.
- 13. Hoff-Küche
- 14. Schmelde
- 15. Ruhe
- 16. Badhaus
- 17. vorhoff. Quellen
- 18. Weg nach Bormannshoff
- 19. Walk
- 20. Hoff-Gärten

D.
Der kirchenkrug

F.
Der Schwarzhoffkrug.





PLA N
 von denen See-Schlachten welche
 zwischen den Russisch Kays. und Königl. Schwedischen Kriegs-Flotten am 3^{ten} und 9^{ten} Jul. 1790
 in den Finländischen Meer-Busen sind geliefert worden.

a. Königl. Schwedische Flotten unter Comando Sr. Maj. des Königs u. Herzogs v. Südermanland in den Wyburger Meerbusen. b. Blockade derselben unter dem Russ. Kays. Admiral Tschitschagow. c. Russ. Escadre unter Comando des Pr. v. Nassau. d. Angriff der Schwedischen Flotte d. 3 Jul. e. Durchzug und Retraite derselben nach Swensksund und Sweaburg. — f. neuer Angriff des Pr. von Nassau auf die Schwedische Flotte in den Seewässern von Swensksund und Sweaburg am 9 Jul. g. Rückzug der Russischen Flotte nach Reval und denen Küsten von Estland. h. Russische Batterien. i. Schwedische Batterien und Verschanzungen.



Inn oxelne Uxil d'ijer Samling Fof. 155 befinde sig zmar d'ne Deeling, fo Van
 ynu; mil mir aber min r'istige Copie d' Ad' l'v'ing' d' a'ijl' f'rgamant von
 Joh. Dilyw'oxstirna vidimitt, zu f'andru konun; so f'abr is' sol'f'rb' f'ir' min
 d'rsolot, und die norw'af'f'hu' f'ollru d' Renervations Diplomb extrahirt.
 Von d'rer Familir d' Melchior d' Caspar Deelings, d'rru Ad' l' d'ur' d'ijer
 Diplom r'ru'irrt mir, f'ri'ft r'd: Al't'ia b'otr'astande d' d'ij' l'v'ru' d'ru
 v'ud'nf'at'f'ur Melchior Drelings t'v'ar f'ad'f' l'ig'us Secreterare, och Caspar Deelings
 A'lj'ur a'yl' d'ora g'iltet d'ox'f'amm' f'ad'rb', f'aj'ur i v'ud'rd'ain'g'f'ort l'atit g'iz'v'ar
 a'yl' till f'or'f't'aa' f'ig' w'ara a'yl' en g'am'm'al ad'rl'ig' familie i'f'f'ur J'ny'lan'z' Kap'el
 T'v'rol, och f'f'ar' d' l'ung'l'ad'ru paulus Drelings i'f'f'ij' d'ur' m'f'f'ur d' d'ij' d'ar i'f'f'ran
 f'om'm'u' till L'ij'land'z', h'v'ar'v'yl' f'au' f'a' i'f'f'ij' d'v'ig'z' f'om' civilt'ien'f't'ru' f'ig' f'aj'v'ar
 l'atit b'ri'ka, och a'nd'f'ig'ru b'ly'v'ir' g'od' r'v'k'and'z', att f'on'ru' b'org'ru' m'f'f'ur f'au'
 y'ot i'f'f'ij' l'ig'a' a'f'f' opp' d'ragit och tillb'ut' d' v'or' d'et; d'v'ar' och att f'au' d'ou' Caspar
 Drelings, j'amm'v'el' d'ru' d' d'v'ar', Caspar och Melchior f'au' m'f'f'ur f'f'ar' d' b'aru' och v'f'f'or'f'om'
 m'und', a'f'f'ur i'f'f'ij' b'v' f'au'z' f'or'v'and'ru' i' m'f'f'ur' och a'nd'v'and'f'ig' f'or'v'and'ru' g'ar
 m'af'f'ur' d'ru' b'ri'kade, och f'f'ur' o'f'f'v'ar' b'ard' f'oo'f' M'aj'f't'r'at'ru' i'f'f'ij' f'ad'ru' f'om' b'org'f't'ap'ot
 w'el' a'ny'and' m'or'ru'; f'or'v'and'ru' d' d'ij' och i' v'ij'm'ru'f'ort, att w'ij' f'or'v'and'ru' f'ur' f'or'f't' b'ri'k'at'
 d' Melchior Drelings f'aj'v'ar' a'yl' w'ug'v'and'ru' l'atit f'li'm'a' f'ig' i' b'land'z' d'ru', f'om' b'ra'f't' v'f'f'ur' i'gg'd'
 och a'f'ra' och v'ij't' f'au' z'ill' f'or'v'and'ru' b'v' o'g'ur'v'and' r'at't'et, att f'a' w'el' O'f' f'om' f'in' f'la'v'and' f'ad'z'
 f'om'm'a' w'ara till g'od'z' och n'ij't'f'ig' t'ia'ust', f'or'v'and'ru' f'ull' och f'au' v'f'f'ur' f'la'v'and'ru' f'om' d'ud'ier' d'
 l'opp', och f'v'ar' f'au' v'f'f'ij' l'ig'a' i'f'f'ij' d'v'ig'z' p'rov'incier, land'f' och b'ou'ng'z' d'v'k'ru' p'el'uf't'r'at' och i'g'
 ru'ru' w'and'rat' f'aj'v'ar', a'f'f'ur' capabel' f'li'm'm' till en Secreteriat' d'ar' i'f'f'ij' f'ad'ru' att f'or'v'and'ru' och
 b'v'k'at' d'ru' — d'v'ar' f'aj'v'ar' och Caspar Deelings' z'ig' alt'ij' d' v'ij'm'lag't', n'ij't' a'f'f'ur' och d'ij'g'd', om
 d'ru' z'at'ur' att l'af'ra', d'ar' m'ij' f'au' z'amm'al' d'ru', z'ie' f'la'v'and'ru' f'ad'z' och f'f'od'z' g'ru'nd' b'aj't' d'ru'
 f'au' b'ri'k'at'ru', och till d'ru' a'nd' i'f'f'ij' o'ec'onom'ic' och commercie, z'at'ur' a'c'qu'ir'at' f'a' w'el' experi-
 ence' och f'or'z' f'aj'v'and'ru' f'ort, f'om' och ett f'or'v'and'ru' g'at't' f'or'v'and'ru' —

D'at' n'at'ur' l'ig'f' ru' v'and'ru' d'v'ar'ru' m'ij' a'f'f'ur' b'v' f'ri' b'ru' i' en f'or'v'and'ru' d'v'k'at'z', d'ru' m'ij'v'ar'
 v'alu' f'ur' g'it't', d'ar' i'f'f'ij' en opp'f'ring'and' z'wart' b'od' p'a' en g'ro'v' f'and'f' och f'f'ur' o'f'f'ur' v'alu'
 f'au'art', f'f'ur' w'ij' m'ij' b'ru' f'or'v'and'ru' l'it'ior' f'aj'v'ar' f'or'v'and'ru' z'aj'v'and'ru' opp'a' f'ol'd'ru' ru' opp'
 y'ru' f'or'v'and'ru' f'ol'd'ru', f'and'ru' och b'ra'uk'ru' m'ij' f'wart', f'v'it't' och g'm'it't' f'or'v'and'ru' l'it'z'; d'v'k'ru' opp'a'
 f'ol'd'ru' ru' f'aj'v'and'ru' opp'f'ring'and' z'wart' b'od'.

D'at' Diplom i'f'f' d'at'it: f'od'f'ol'm' d'ru' o'f'f'und' d'ag'z' i'f'f'ij' Octobris M'au'ad'z', a'f'f'ur' v'f'f'ur'
 G'rij't'i' b'and'z', f'f'uf'end'z' d'v'x'v'and'ru' och p'a' d'ed'z' f'em't'ij'nde And'ra.


d. i 38 Octbr. 1652.

*. At' d'at' Wort' f'and'ru' z'it' von d'ru' Copisten' z'at'ur' ab'g'g'f'ur' b'ru', r'd' z'oll' f'and'ru' och
 f'ru'f'au' f'rij' b'ru'.


Circa 1780,

Das Rigische

Nathhaus



Ein Viewen des Delftsche Ruinen. 1790. gegen Abend.



Vorbestehende Zeichnung sah ich bei der Geste des Herrn Josten v. Loozeman ausl. Ruinen zu nordaustl.

Die familie der Stael v. Holstein liess sich in unserm Lande, als das jetzt
übersehen ist, man findet sie Fol 87 dieses Theils

Siegel des Sken-
zu Joln:



denschen Landgerichts
Seiten.

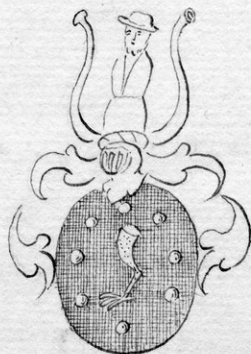
Vorstehend Siegel von wolffram Waisb mit mirer Juppierungsbriber über-
legt war inder mirer aus den Acten des Wandungsen Landgerichts ge-
zognum Protocoll anzugedrückt, vorlesob mirer Protestation des Joh. von
Thisenhausen auß Jü. inredesu mirer Joh. v. Leswegen d. Joh. v. Thisenhau-
sen auß Dreyen d. Laiden ruffiert. so war latrinig, mirer alle dama-
ligr grrüßliche Espritten. Actum duodecuna die mensis Junij
Anno mille simo quingentesimo nonagesimo nono.

Jetziger Siegel der




Stadt Fellin

Waisstem Fellin durch die Einweisung der Rathsaltenfassung zu mirer
Kraibstadt genorden war; so lietz der daziger Magistrat die-
ses Siegel mit der Umschrift zusetzen: MAIESTRATIS FELLINJEN-
SIS SIEGELUM CIVITATIS. Diese zusetzliche Aufschrift mag wohl
in die Augen gefallen seyn; inder sie mirer cassirt und dazfür
die in obigen Siegel zusetzende Umschrift genuset.



Oben Fol. 87 ist zwar das Städtische Wapen angeführt: mirer mirer auffor-
rin Fetzhaft des Jol. Anzeigungswalt v. Staat in die Ländr gefallen, das von
obigen verpfunden ist; so sehr ist es seiner geyst mit den Tincturen die man dar-
in verbräuen kann. Inred ist das Wapen der Sken dazigen, dazob der Litzu is.
Glyk. Familie dazob Namen.



Prospect von Wangasch.

Dieses Gut, welches ehemals Honigshof hieß, liegt an der Au, Weyt von Riga an der Vaudenyschen Straße. Es war ehemals in Appertinens von Allasch; ist aber von dem gezeuerten Rath Johann Christoph bar. v. Campenhausen an den Jolygericht Advocaten Melchior v. Esen verkauft worden, nach dessen Tode die Esen, sein Sohn einen laugminnigen Proceß wegen dieses Gutes und wegen Hingenberg mit dem Jolygericht Advocaten Christoph Fridr. v. Roggenbau geführt, und dem Jolyger. Advoc. v. Esen bey seinem Schreiben einmal sehrweise diese Güter verprochen hatte. Der jetzige Jolyger ist der tugliche Negotiant Herr Georg Renny, welcher eine Fräulein v. Esen, Schwester des obbenannten Melchior v. Esen zur Ehe hat. Die Au liegt nach Süden dem Jolyt vorbey, und man sieht in obiger Zeichnung ein Eitel von dem jenseitigen Ufer erzählten.


An der Fabrikstraße in Riga war von außen neben der Leinwand
Schmiedstraße, die zur Sündersstraße führt bey der Ecke eines un-
fertigen Turms in alter Mauerwerk dieses Districton zu sehen

Milleno quadringento sexto simul anno
Christi principium fert choruz iste suum.

Wes dieses Turm in der Mauer gesehen hat, kann man noch in
den Gassen: ist verfallen aber daß sie nach dem letzten Brande
1721 abgeruomen worden, obgleich Händt T. II p. 119 so davon re-
det, als ob sie noch zu seiner Zeit vorhanden gewesen. Sie hat Veranlaß-
ung zu der, oder jenseitigen Meinung gegeben, als ob die Petri Kirche erst 1406 ge-
baut worden; da sie doch seit einer Ewigkeit da ist.

Prospect der Nordseite der Citadelle in Riga, im Jahr 1790.

a. Ein Magazin der Kaiserin Catharina. b. das Königl. Schloss, welches nach der Stadtseite zu liegt. Es ist zu Carl XI Zeiten erbauet worden.
c. die unversenkte Petri Paul Kirche, welches die Hauptkirche aller christlichen in Riga byländischen Kirchen ist. d. ein Theil des von der allgütigen
Vorsehung erbaueten großen Züchtstalles. e. der von Witten unigroßlicher Paradeplatz. f. die Bastion Carolus nonus, g. die Bast. Gustavus
Adolphus h. die Bastion Christina.



Siegel des
Heiligsten



Convents des
Heiligsten

in

Riga.

Konvents des Siegel von grünem Wachs in einer klaren Ray-
gel hing an einem pergamentenen Bunde. Walter von Gogor,
von in Riga: Anno rha Vnses Herron und Herrlandes
Jesu Christi go: Duseut Visthundert und Ostich. In die-
sem Bunde verliesen die Konventer des heiligen Geistes:
Convents, Vincentius Glandorp, id. Joasim Annuborf ein
dem Convent gesörigtes Haus für jaßel 60 Mark Grunn.
Die unerküßte Umschrift des Siegels zeiget folgend zu seyn: Sigil-
lum fratrum tertiae regulae sancti Francisci.

Der Convent des heiligen Geistes ist noch irho unter dem
Namen in Riga verstanden, id. wird von den Einkünften der dazu
gesörigten Gebäude id. Speiser, den Renten verpfiendeter Capitalien,
id. aus dem Ertrage verhalten, den die in dieser Stijlung nicht ver-
den Freyheiten verlegen müßten.

Es werden in demselben irho auch id. beleyte Bürger, id.
Bürgermeister und großer Gild, anghenommen, und verhalten auf
jhrer jhrer Wohnung und Kost jhrer Freyheit 10 Kfl. jährl. zu
Holz und Licht.


Mit dem Convent des heiligen Geistes ist dab in der
den Ort liegende Annusauß, Campenhausens fland ge-
nannt, verbunden, und wird, weil es zu wenig Einkünfte
hat, von demselben unterstützt. In demselben werden ab-
te und gebrüßliche Witwen von geringem Stand anghenom-
men, und verhalten jhrer Wohnung.

Von dem Campen: fland jhrer Tom. III. dieser Sammlung Fol. 175.

Prospect eines Theils des Regischen Schloßes

A. 1790

Vor demselben sieht man die Hauptmaße. Das gelbe
wird für Hofmaße Land gehört dem General Ekmpt, eine
ist bei Abreise der folgenden Jahre des Schlossgrabens
Hofen gelassen. Bei demselben liegt die Erde aus der zur
Citadelle gehört. Die neue Hauptmaße sind fol. 193.



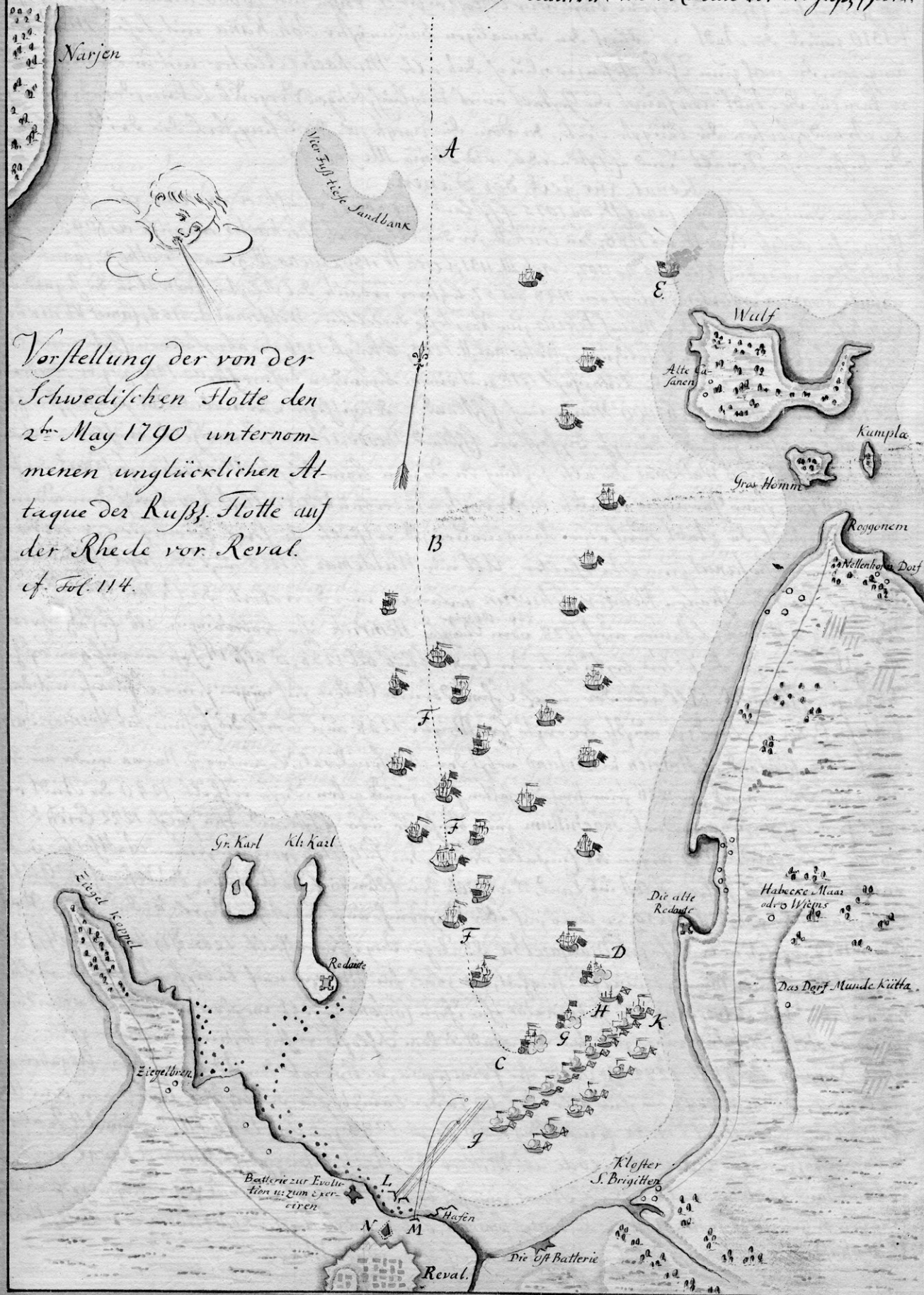


Rudera des Klosters von Islay, von der Morgengründe, wobei der Mäster im
Prospect im Jahr 1790.

Die Abendseite der Kreisstadt Sellin Ao 1790
Nach einer mir vom Payer Bergman auf Ruin communicirten Zeichnung.



Die Schwedische Flotte näherte sich A, B ein Schiff nach dem andern bis Litt. C wo jedes Schiff zu seiner
 anlung, & sich gegen die Linie wandte nach der Linie C D. Auch dieser Linie passierte die Schwed. Flotte bey
 der Dreyßigen vorbey, wo man die fünf nordwärts, wobei das erste Schiff auf einer Sandbank zerschellte, die
 nachher vom Feinde gefohlt vorbrant wurde. Die Schiffe F, G, H folgten auf des Admirals großem Signal zurück
 die kamen nicht zur Bataille. Das Schiff G Prinz Karl wurde nach großem Strängen zur Dreyßigen Flotte gebracht
 & zog die Dreyßigen Flotte auf, welche bey H die Anker so blieb liegen. Bey F & K lag die Dreyßi-
 gen Flotte von Anker in der Linie, 1/2 Meil von der Ankerbatterie ab mit dem ersten Schiff Königin Ju-
 anna. L. Doppelt Batterie in der See von Arien M. Ost Batterie N. Die Redoute vor der groß. Feste.



Vorstellung der von der Schwedischen Flotte den 2^{ten} May 1790 unternommenen unglücklichen Attaque der Russ. Flotte auf der Rhee de vor Reval. cf. Fol. 114.

Von der Stadt Reval.

Die wichtigsten Nachrichten stammten darinnen überaus, daß Reval (Rewel im Dänischen: Alby, Sjörosort) von König Waldemar II. zwischen 1218 u. 20 erbaut worden, so wie der offentliche Name Tari Lin, Dänischstadt, drück anzeigt. Vorher stand auf dem alten Domburg das alte Ländische Schloss, welches die Dänen abrißten, da an dessen Stelle ein andre Schloss erbaueten, das noch zu Russow's Zeiten stand. Im J. 1222 belagerte der Fürst von Sibirial in Geirung's Zeit die schwedische Schloss d. Oryber dieses war ein Schloss über 4 Wäsen mit 20000 Mann besetzt. Im J. 1310 wurde die Stadt durch den damaligen Dänischen Joh. Kana mit 5000 Mann umgeben, die noch zum Theil stehen, welches das alte Michaelis Kloster, mit in der Ringmauer kam, d. die Stadt überdeckt die Gestalt eines unglückseligen Vögels bekam, davon die bey den Brandgeboten die längste Seite, die denn die zierlich, in die Länge, die dritte gab. Die Beschreibung des Reval und Estland v. J. Tomo III. fol. 95.

Reval zur Zeit der Dänen.

Als der Dänische König Canut IV. im 1075 Estland bezwang, mußte er es 1080 zum J. 1093. In dem J. folgt Olav IV. bis 1188, dan Erich II. der das Kloster S. Michaelis erbaut, im 1093. Sein Nachfolger waren Nicolaus im 1107, Erich III. 1131, Erich IV. 1139, Sueno III. genannt Grotte z. Canut V. g. namnt Canadus regierten zugleich von 1148 bis 57. Letzterer erbaut das Kloster Gudwal in der Gegend der Kustaf'schen Kirche, in dem die Mönch Ezerus zum Vorsteher dinstellen. Waldemar I. 1158, Canut VI. 1182. Dieser bezieht die Esten in 2 schützigen, Waldemar II. 1203, bezieht 1206 die abgefallenen Esten mit einem großen Heer, in. er gab die Ritterhaft 1215 mit einem besondern Befehl, im 1219 zog er mit einem mit 1000 Kreuzfahrern d. 67000 Mann nach Estland, in. d. unglück abruen die an schwedischen Esten, auf welchem Zuge der dänische Bischof von Estland Theoderich in seinem J. 1219 erlag. Nach dem Siege ließ Waldemar die alte Festung der Dänen beym Kloster Michaelis, so Canut der selige 1080 für seine Garnison erbaut, wieder wieder zu erbaut das Schloss Reval auf dem Domburg, befestigte die Stadt durch eine Ringmauer, d. erfüllte ihr sehr Privilegien, vororderte auf seinem Sohn Canut zum Statthalter. Als nun Waldemar II. 1223 auf der Insel Süden auf der Jagd durch den Grafen Heinn. v. Schweden gefangen wurde, eroberte der Orden 1224 Reval Wismarburg & Narva, bezaum auf 1228 vom Kaiser Heinrich ihr Fortsetzung als Ersatz ihrer Privilegien gegen die Schweden bekräftigt. Der Orden blieb bis 1238, d. also 14 J. in ruhigen Besitz des ganzen Estlands. Als aber der engl. Schwertbrüder Orden sich wegen seiner Ansprüche mit dem höchsten Orden verband; so mußte der erste J. 1238 auf Befehl des Kaiserlichen Heinn. v. Salza im April von Estland, u. Harrien u. Wirland weicht den Städten Reval, Wismarburg & Narva wieder an den König von Dänemark, der 1226 seiner fünfzig Jahren alt, zu Ende kam. Dieser erfüllte 1240 die Stadt ein neue Privilegien, in. vororderte Trochillum zum Bischof über Estland. Ihm folgt 1242 Erich V. Plogpenning, dieser sandte 1245 wegen des Einfalls der Litauer in seinen Statthalter in Reval, kam auf nach 4 Jahren selbst ins Land, d. erfüllte den Esten auf ihre Ansprüche. Das Jahr seiner Güter Abel sein Bruder folgte ihm 1250, er gab sich alle Ansprüche auf das Reich Oryber d. die d. d. Nach seinem 1259 erfolghen Tod führte Margaretha die Regierung. Sie erfüllte 1265 d. 15 Aug. zu Löffeld die Stadt Reval eine Münzordnung, in. freyheit, die gleichsam Münzen nach lübischen Proben zu schlagen mit auf, daß kein Advokat, oder Gubernator ohne ihren Consens gesetzt werden sollte; auch vororderte sie ed. ad et die, daß die Gränze zwischen der Stadt u. dem Schloß richtig bestimmt werden sollte. Erich Klipping bestätigte 1282 der Stadt ihre Privilegien, d. bekräftigte dem Adel von allen Abgaben an den Bischof, als wozu 1283 ein für allemal 60 Jahren Lande für die lübische Insel von dem Adel erkauft wurden. Nach Erichs Verordnung 1286 folgte 1288 sein Sohn Erich III., der im 14 J. alt war. In diesem Jahr legte Odeward v. Lode als Miller die Anrichteten zwischen Wisby & Reval gleich bey. Das nachher 1296 ein noch größerer Streit zwischen beiden Städten, da Reval sich einige geschickte Waaren brünstigt sah. Als in die König Commission, befehlet die Heinn. v. Lode, Hermold v. Lode, Heinn. v. Buchstöder, u. Waldemar v. Roser nachher zum Vortheil der Stadt Wisby.

Fig. 1



Fig. 2



Prospect der Stadt Abo 1790.

Die rech. Figur stellt die Stadt nach der Landseite, die linke nach der Seeseite vor. Dergl. sind auch nirgend in Kupfer gezeichnet. Plannou dem am 2^{ten} May 1790 von der K. Hofk. Slotte über die Aboer Hofk. Slotte verfertigten Vorger genommen, d. ob sie gleich zu klein u. unrichtig sind; so fa. br ist sie doch in Formung wenig beyder Zeichnungen dieser Sammlung unähnlich. Hier folgt die Fortsetzung der gegenüberstehenden Nachr. von Abo.

Im J. 1303 befehlet Erich VIII. seinen Bruder, den Herzog Christoph anst. 6 Jase mit Estland; damit er wegen der aichtbrüchigen Echten in der Nähe sey. Der Jase dazumal trat die Lithuanische zuhelfen, u. z. h. zur Wohlthat des Landes u. der Religion freylicher Statuten. Auf siehet sie durch den Bischof Heinrich beym Könige an, daß das Herzogthum Estland von Väinömark möge separat werden. Im J. 1310 wird Abo durch Johan Kanne mehr befestigt, und mit Anrichtern versehen. A^o 1315 wurde das von Waldemar II. 1215 rüthliche Lithuanien bestätigt u. erweitert. Nach Erichs VIII. 1319 erfolgten Tode trat sein Bruder Christoph II. das Abo an. A^o 1325 befehlet die Lithuanische dem Könige einen alt. Eitel von 2000 Mth wegen der König 1329 die Integrität des Herzogthums Estland bestätiget, auf die adelichen Jüngelwäner mit dem febrer best. bewandigt, d. das Jus des ostländischen Landrechts Collegii de non appellando confirmirt. A^o 1333 trat der Kronprinz von Dänemark Otto der 3. Herzogthum Abo seinem Schwager Ludwig Marggrafen zu Brandenburg mit der Caute ab, daß dadurch seiner Schwägerin Margaretha kein Nachteil erwachsen sollte. Der unier Jere blieb auch, d. das Land ohne Oberherrschaft; dafür die Landrecht sieh bestätigt, u. daselb. 1339 unrichtig zu regieren. Im diesem Jahr bekam der Hofmeister Dietr. v. Aldenburg vom Kaiser Ludwig den Befehl, das Herzogthum einzunehmen, d. ob nicht dem dem König Waldemar III. oder auf dem erstgeborenen Sohn des Kaisers dem Markgrafen Ludwig von Brandenburg zugehören, als welches Waldemar III. 1340 ganz Estland abtrat. Obgleich der Kaiser seinem Sohn die Vollmacht verlieh, mit dem Hofmeister wegen der Einweisung Estlands zu handeln; so erfolgte doch nichts; weil der litzl. Meister dazumal trachtete. Auf unterzeichneten 1340 die Kayserin des Königs einen Vertrag, worin die Aboer für sich samt der Stadt Abo unter dem Befehl des litzl. Ordens gaben. Indes brach 1343 die alt. Lithuanische der Echten in der S. Fergent Raust aus, d. 18000 Krieger wurden erwerb. Die Echten belagerten sogar Abo mit 10000 Mann; aber der Ordens Meister Burchard v. Dreyleren hielt ihnen in den Händen, d. nicht mehr den Mäuren Abo als ein fürstlich Blutbad unter ihnen an; wodurch die Aboer wieder frei gehalten wurden.

König Waldemar III. bot ihm dem Hofmeister des 4. O. Heins. Pufemer das ganze Herzogthum für 19000 Mth. viand Silber an, u. wußten er die Versandlung dazu eingewilligt hat, so er 1346 mit einem angez. Hofe ins gelobte Land zu verabschieden. Im folgenden Jase 1347 kam der Kaiser zu Marienburg in Preußen zu Abo, d. den 1 Nov. d. J. alt. an. Tage aller Freyigen geseh. die rüthliche Einweisung.

2 6 10 20 30 40 50 Faden

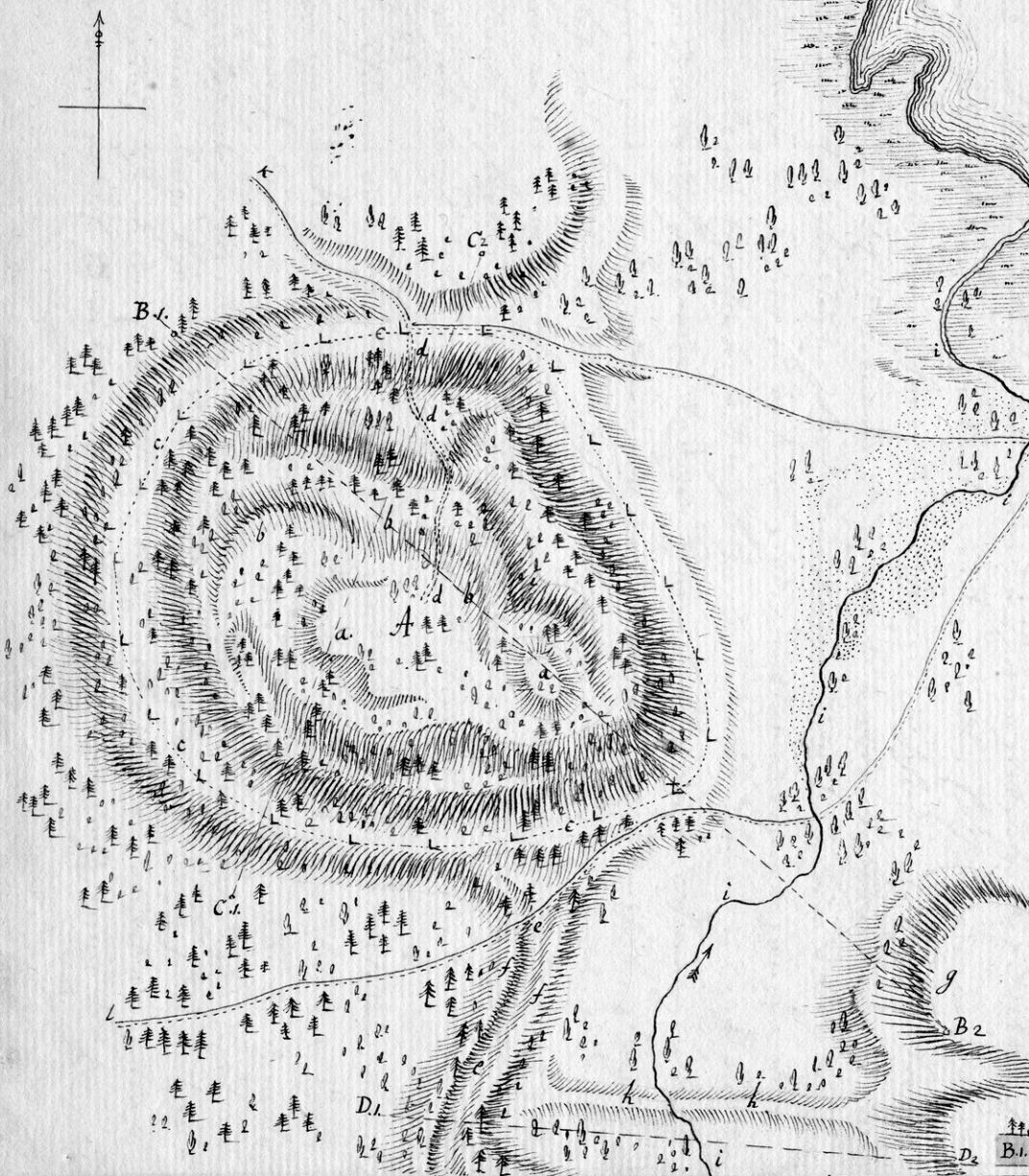


See

Grundriß von Pillis Kaln
 eines alten Burg unter dem Güte
 Smitten, 2 Wngl von Zofschu

- A der Berg a. a. die höchsten Spitzen
 b. b. maßst. Wall von Fried
 c c der Graben.
 d d maßst. Anz. fahrt
 e e - - - Communications Wng
 f f Wälle zu zu ändern
 g. ein Burg mit ausst. umw. für jetzt
 zur Verteidigung tauglich
 h ein alter Damm
 i der Zofschungst. Damm
 k Wng von Smitten l. Wng von Zofschu

B, C, D Profile der Hauptstellen

Das begeben sich die Höhen a, a, zwischen Stellen von Gebäuden gemessen zu zeigen
 das Gelände des Burgs ist roth für Sand mit Wasser & Ringen bewachsen, die
 Graben hat Schlammfüllung
 Auf einer A. 1790 von dem Candidat J. W. Krause gemachten Zeichnung



Prospect der Stadt Riga im Jahr 1625.



Vorlesener Gröpfung ist aus dem Titelblatt der Samsonischen Postill genommen, wo sie in Holz geschnitten zu sehn. Man kann sehr leicht von einer solchen Gröpfung nicht viel Genauigkeit erwarten, indessen ist sie doch besser als keine, id. liegt gleich mit Gültigkeit der Fol. 83 vor dem vornehmsten Gröpfung verläutert.

Das Schloss sieht man einen Wall, der Fol. 83 nicht vor dem. Dieser war schon vor A. 1621 erbaut worden vid. Fol. 74. Das Schloss ist gleich geschnitten, man sieht es Fol. 83 besser. Vom Schloss an der Düna herab sieht man die Riga d. die daran sind geschnitten mit Pallisaden besetzte Stadtmauer. Die Thore sind, folgend r. die Küstenthore, welche sich nicht zu sehn ist. Sie liegt unter dem runden Schloss, der gegenüber am Schloss steht. Zwischen diesem Thurm d. dem Schloss ist ein sehr Wall, der A. 1577 erbaut ist worden, (vid. J. II. Fol. 118) Neben der Küstenthore sind die Küstenthore, die bei dem Thurm folgenden Thordichten Thurm stand. Dann folgen 3) die Fischthore d. 4) die Schiffthore, welche nicht sich zu sehn sind. Die 5) Mühlenthore zwischen dem mit einem Brück besetzten d. dem folgenden runden Thurm ist nicht sich: aber in dem vordem folgenden Thordichten Thurm sieht man die Schiffthore. Die Jahre ihres Namens von dem oftmal vor demselben gelagerten Schiffen, ist aber ungewiss seit A. 1770 mit dem Namen der Schiffthore besetzt worden. Die 6) Küstenthore an der Düna, welche sich an dem großen Marshall Grund zu sehn ist die Marshallthore. Die weitere fünf an der andern Seite des Marshall Grund, welche zu sehn sind Thore sind Anlagen des Rixings; man findet, in dem Titel, der Fol. 83.


Die Thürme vom Schloss an zu sehn sind folgend: 1. S. Jacobs Thurm, unter welchem man den kleinen Thurm des Marien Magdalenen Klosters sieht. 2. der Vord. Thurm, zwischen diesem d. dem Jacobs Thurm ragt der große Sandthurm an der danielischen Sandthore hervor, 3) der Sandthurm, 4. Fort Thurm. Vor diesem sieht man ein mit einem Ding besetztes Sand, welches ist das Eisenzerfüllte Sand mit der Draht besetzt. Ue. od. dem Calendario perpetuo, welches 1622 an demselben angebracht ist, das in Fol. 83 nicht angebracht ist. 5. Der Thurm der Johannis Kirche.

Auß dem Thron, sieht man nach unten Schiffen, die oben bey der Mars,
stallrunder Thronen, und im Vordergründ die sogenannte von
den Thronen, welche nicht weiter war, von der man die überdünge
gund über den Thron.

Von der Samsonischen Fortilla schreibt in ihrer Saltaufzeit wegen dem
ganzen Titel für: Einliche Substantiv, das ist, Insaft, dieulich,
und volgründlich Erklärung der Fortäglichen und klüßlichen Schrift
hien, dieß ganze Jahr, also angeordnet und zubereitet, daß sie mit große
dem Nutzen von Goldstein und Angersteinen kan gebraucht werden: Durch M.
Hermannum Samsonium, obrsten Factoren zu Liga, und Superintendenten in Liff.
land. 4ten April nächst beygeliehem Register.

Leibniz, durch den 2ten April.

Gründet in der Königl. Stadt Liga in Liffland, durch Nicolaum Mollin,
in Vorlegung Christian Lillharren Beybruder, im Jahr M. DC. XXV. Folio
Der 2te & 3te April hat den unwilligen Titel.



Königliche Wapen von Blois getrieben hängt in der Romsbürgerschen
Kirche nebst dem Bischofsstempel. So hat diese Wapenstempel:

Der Ewigkeit reinen Glanz blüht aus der Krone hervor
und trägt von vielen Kaiserin Arsuruburg neuer
Erbschaft für der Welt das letzte Adels Bild

So blüht in andern Zeiten noch Wapen John und Esild.

Diese Wapenstempel zeigt an, dass eine Branche dieses Geschlechts ausge-
storben sey, und die andern noch blühe. Was es aber für eine fa-
milie sey, läßt sich schwerlich errathen.

Ju. Feb. 69

Burhard Ernst v. Klot Vx. Ebba agnetu v. Klot

Gustav Reinhold v. Klot Faktor in Vietna Vx. Frederica v. Vegesack
 Henriette Christina v. Klot nee
 mit Affen - - - - v. Palmstrauch

Eduard Alexander
j. 1807 - 8. Mart

Robert Otto
j. 1808. 12. Febr

Ottilia Agneta
j. 1809. 10. Jul

Die Lüneburger Kirche 1790.



Lüneburger Inschriftung
 auf dem von Pastor v. Lüne-
 mann angelegten Wege zu vor-
 danken

1. 2. Gänge im Garten-
 markt.

3. Apfelbaum


4. das Haus des Organisten

5. Das Vorwerk Ternay, vor
 Altes Ternay, geführt zu Lüne-
 burger Markt. Hier ist jährlich
 d. 24 Aug. ein großer Jahr-
 markt.

6. Die Lin von Wierken, nicht
 Markt von der Kirche.

Fronte des Digiſchen Schloſſes von der Morgenseite, wie ſelbige Anno 1767 beſchaffen war.
 nach einer damals vorerhaltenen Zeichnung copirt.

Dieses Schloß, welches größtentheils das Freyherrn v. Digiſch erbauet worden, im
 Jahr 1783 aber wieder abgebrochen, ist zum Besitze der Juristen so eingerichtet, wie Fol. 76 zu sehen



5 10 20 Fuß zu 7 1/2