

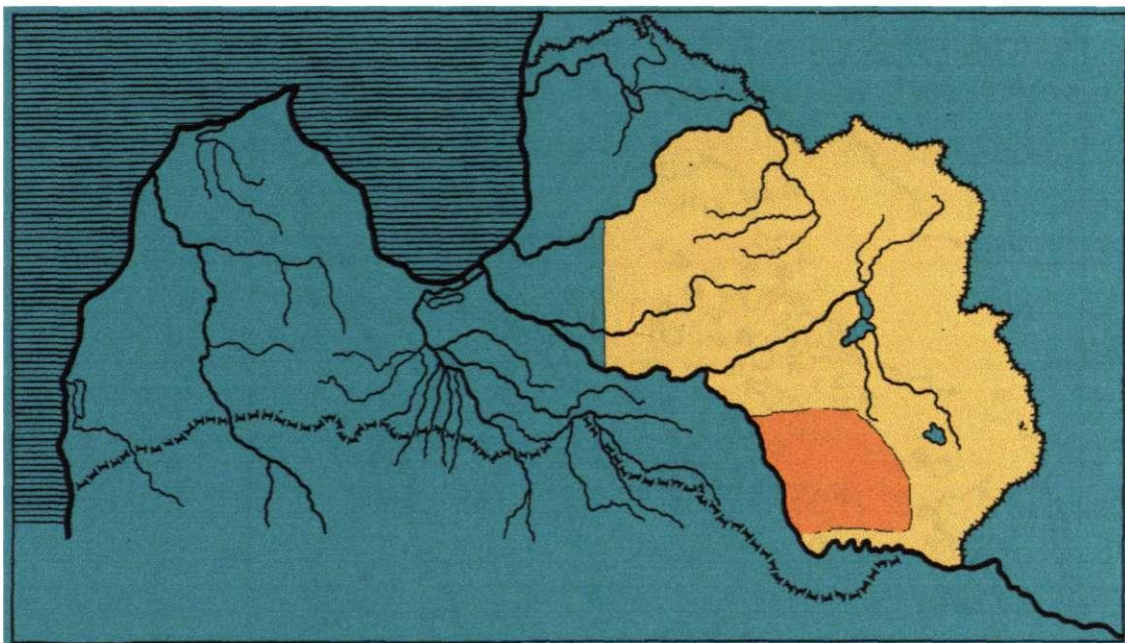
LATVIJAS UNIVERSITĀTE
Latvijas vēstures institūts

Antonija Vilcāne

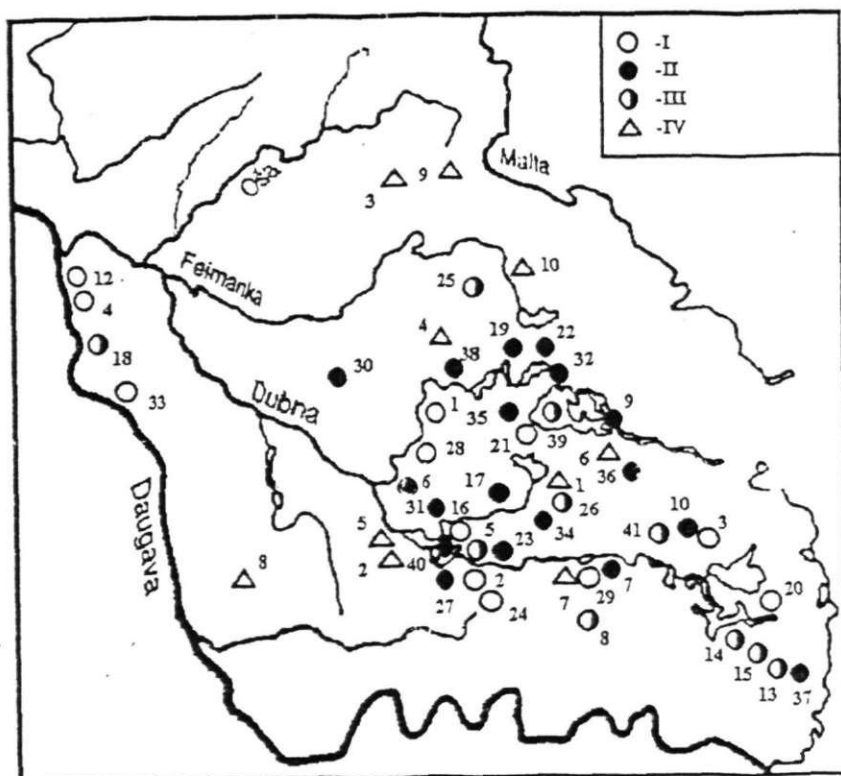
LATGAĻU KULTŪRAS VEIDOŠANĀS DZELZS LAIKMETĀ
(1-12.gs.)
(pēc Dubnas upes baseina arheoloģiskā materiāla)

Promocijas darba pielikums

Rīga 2001



1.att. Latgaļu apdzīvotā teritorija dzelzs laikmeta beigās (■) un Dubnas baseins tās ietvaros(■)

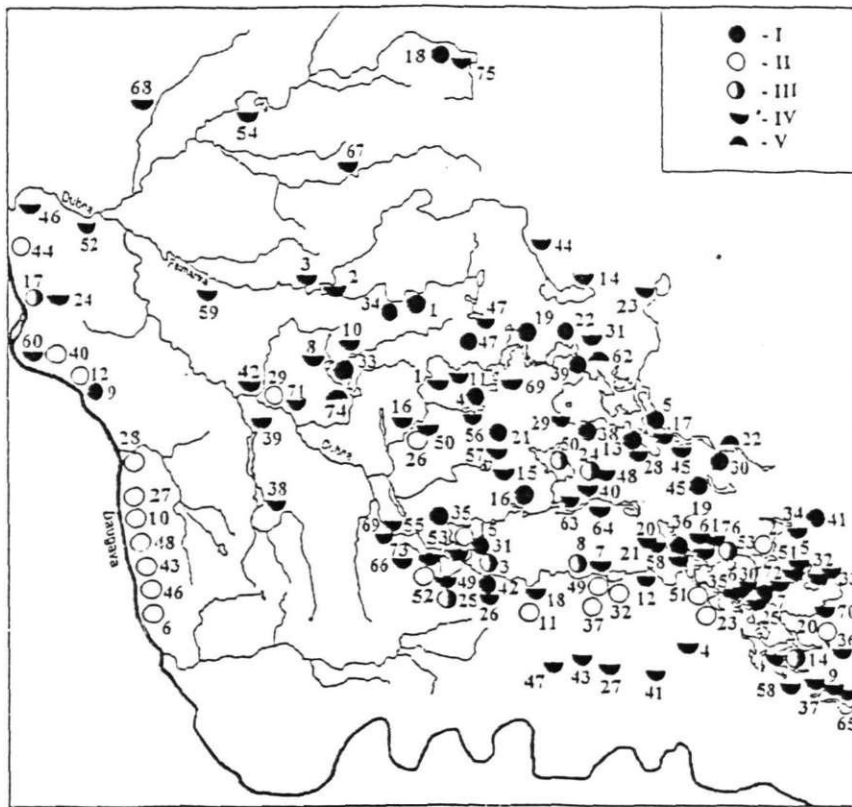


2.att.Dubnas baseina agrā dzelzs laikmeta dzīvesvietas un savrupatradumu vietas.

I- apmetnes, II- pilskalni, III- pilskalni ar apmetnēm, IV- savrupatradumu vietas.

I-III : 1- Aizkalne, 2- Ambelji, 3- Auleja, 4- Auzāni, 5- Barauska, 6- Barauka, 7- Belogradova, 8- Berezauka, 9- Blažēviči, 10- Braslava, 11- Briveri, 12- Daugavieši, 13- Ekši, 14- Ezeriņi, 15- Grundāni, 16- Grustanišķi, 17- Gūtiņi, 18- Jersika, 19- Kategrade, 20- Katolņieki, 21- Kristapiņi, 22- Krupenišķi, 23- Leperi, 24- Lielie Kusiņi, 25- Lopatišķi, 26- Madalāni, 27- Maskava, 28- Maskevicišķi, 29- Peipiņi, 30- Pilišķi, 31- Podgurje- Zabornaja, 32- Rušenica, 33- Ružas, 34- Skujas, 35- Spuldziņi, 36- Stanovišķi, 37- Stāvaikalns, 38- Šnopstu kalns, 39- Upursala, 40- Višķi (Ostrava), 41- Žaunerāni;

IV: 1-Aglona, 2- Klobāni, 3- Stikāni, 4- Ludvigova, 5- Špogi, 6- Relenki- Relenģi, 7- Kalna Kudīņi, 8- Kokinišķi, 9- Lomi, 10- Leļņukalns.




3.att. Dubnas baseina vidējā un vēlā dzelzs laikmeta pieminekļi.

I- pilskalni, II- apmetnes, III- pilskalni ar apmetnēm, IV- lidzenie kapulauki, V- uzkalniņkapulauki

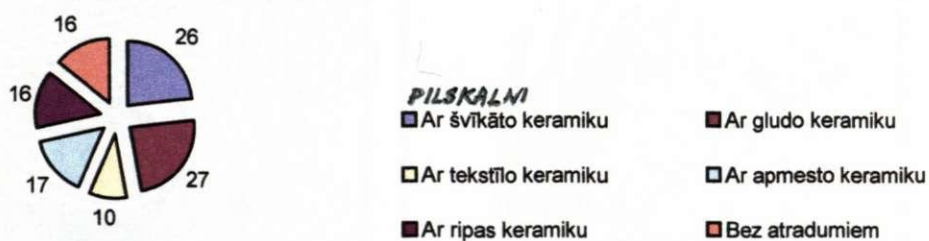
I–III: 1 – Anspoki, 2 – Aulejas skola, 3 – Baranauska, 4 – Bašķu Naudas kalns, 5 – Blažēvici, 6 – Borski, 7 – Braslava, 8 – Brīveri, 9 – Dzenes kalns, 10 – Foļvarcieši, 11 – Gņilojruče, 12 – Gospori, 13 – Gorodoka, 14 – Grundāni, 15 – Grustanišķi, 16 – Gūtiņi, 17 – Jersika, 18 – Karakapi, 19 – Kategrade, 20 – Katoļnieki, 21 – Kropovas Šancu kalns, 22 – Krupenišķi, 23 – Lielie Ziemeži, 24 – Madalāni, 25 – Maskava, 26 – Maskevicišķi, 27 – Muncišķi–Dzeņi, 28 – Nīcgale, 29 – Odziņas strauts, 30 – Okra, 31 – Ostrova, 32 – Peipiņi, 33 – Pilišķi, 34 – Plivdas, 35 – Podgurje–Zabornaja, 36 – Raģeļi, 37 – Reinišķi, 38 – Reuta kalns, 39 – Rušenīca, 40 – Ružas, 41 – Saldu Piliņgore, 42 – Skrāmaņi, 43 – Skrindževski, 44 – Smilkšāras, 45 – Stanovišķi, 46 – Starikāņi, 47 – Šnopstu Lielais kalns, 48 – Tenīsi–Svenči, 49 – Upes Kudiņi, 50 – Upursala, 51 – Vīguļi, 52 – Višķu baznīca, 53 – Žaunerāni. →

IV–V: 1 – Aizkalne, 2 – Ančikini I, 3 – Ančikini II, 4 – Aizpurīši–Gereņi, 5 – Bleideļi, 6 – Braslava, 7 – Brīveri, 8 – Bučkas, 9 – Čenčupi, 10 – Dovule, 11 – Džeriņi, 12 – Egļi, 13 – Eksti, 14 – Ezergailīši, 15 – Ezerstarpe, 16 – Feldhopa, 17 – Gereņimova, 18 – Gņilojruče, 19 – Grabaučina, 20 – Grāveri I (Doļgaja Luga), 21 – Grāveri II (Kazakovostrova), 22 – Jaunokra, 23 – Jāņsalas, 24 – Jersika, 25 – Kakta Plinti, 26 – Kampāni–Kusiņi, 27 – Kalna Bāliņi, 28 – Kapiņi, 29 – Kristapiņi, 30 – Krūgeri, 31 – Krupenišķi, 32 – Kubulnišķi I, 33 – Kubulnišķi II, 34 – Kopmale (Kuhari), 35 – Kučeri, 36 – Kulinišķi I, II, 37 – Kuļezers, 38 – Kīši, 39 – Lazdāni, 40 – Leitāni, 41 – Lejasromuļi, 42 – Lielkazeri, 43 – Lielie Truļi, 44 – Leņņukalns, 45 – Līvanoviči, 46 – Līvāni, 47 – Ludvīgova, 48 – Madalāni, 49 – Maskava, 50 – Maskevicišķi, 51 – Mateji, 52 – Muktupāveli, 53 – Ostrova, 54 – Oškalnieši, 55 – Piperi, 56 – Pokšāni, 57 – Raganpūrs, 58 – Raģeļi, 59 – Reutova, 60 – Ružas, 61 – Romanišķi, 62 – Rušenīca, 63 – Sila Dauksti, 64 – Sekļu Dauksti, 65 – Skaista, 66 – Skromaņi, 67 – Skuteļi, 68 – Steķi, 69 – Špogi, 70 – Tenisezers, 71 – Upes Čeirāni, 72 – Vanagišķi, 73 – Višķi, 74 – Zaķīši, 75 – Zeimuļi, 76 – Žaunerāni

Dubnas baseina dzīvesvietas dzelzs laikmetā



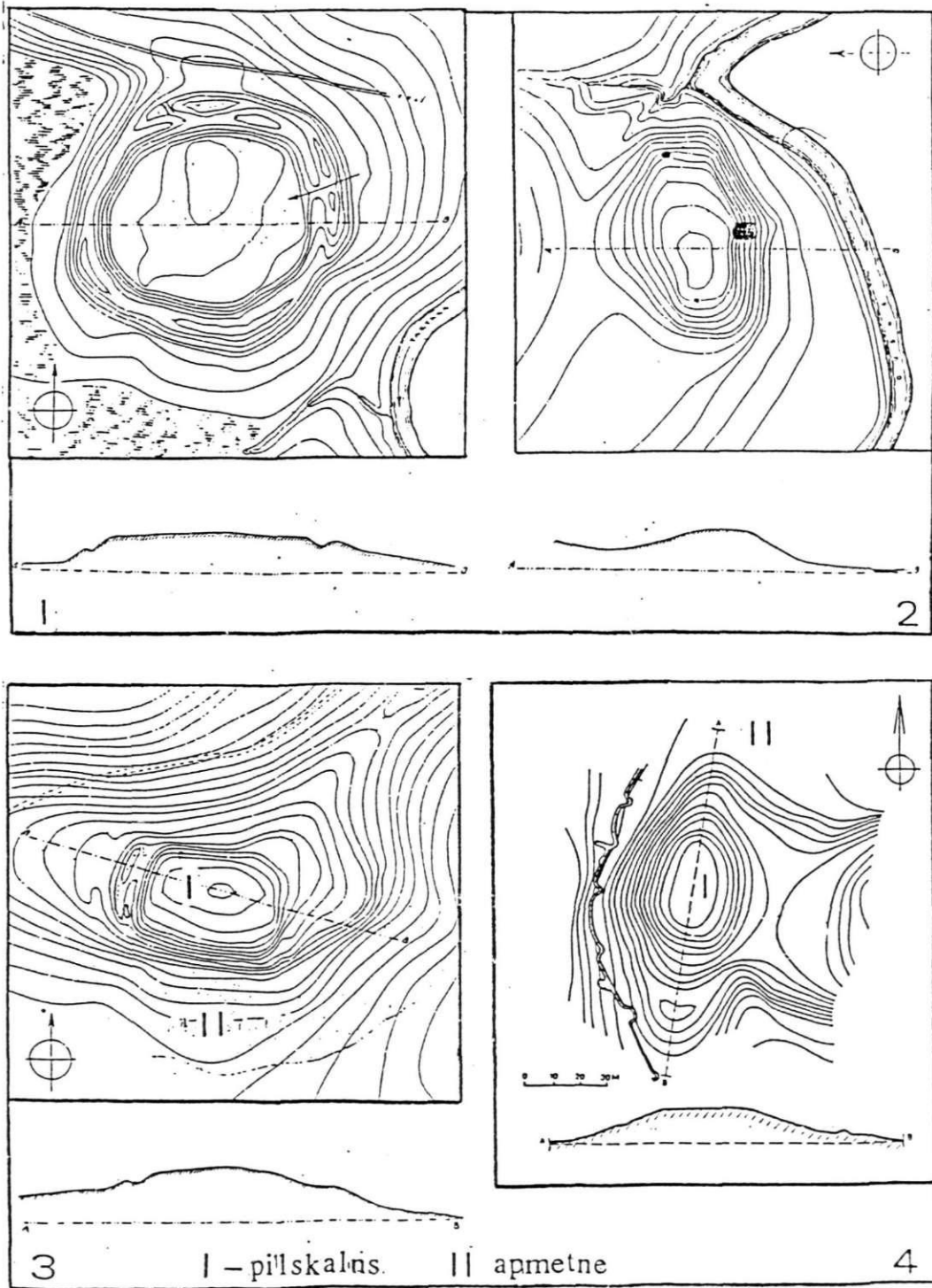
Keramikas atradumi Dubnas baseina pilskalnās



Keramikas atradumi Dubnas baseina apmetnēs

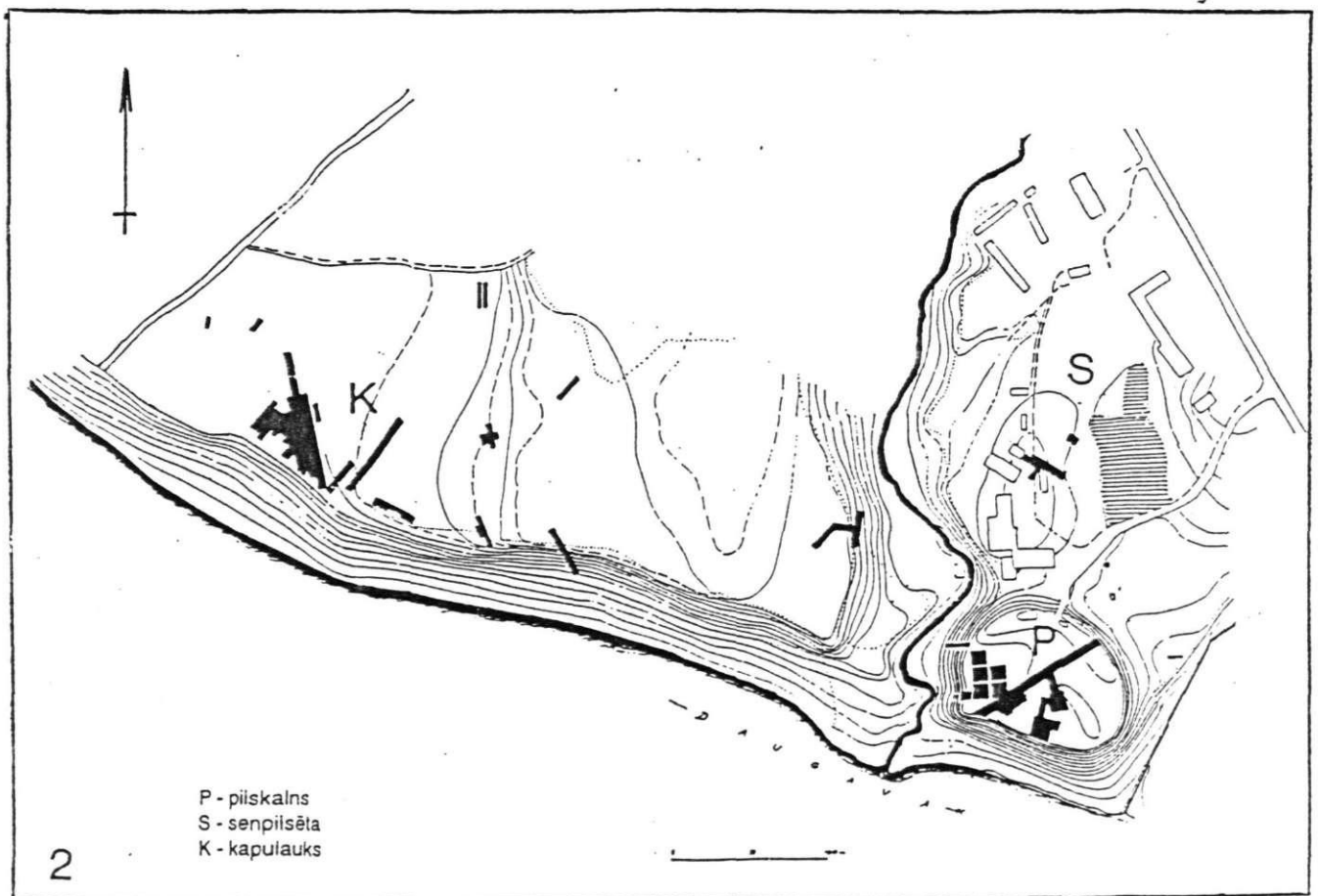
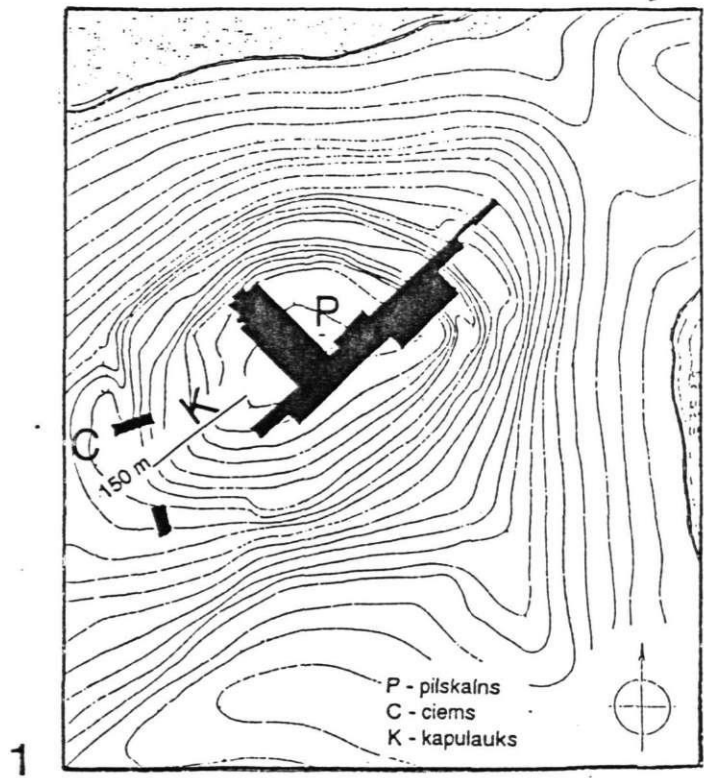


4.att. Dubnas baseina dzīvesvietas dzelzs laikmetā, keramikas atradumi dzīvesvietās

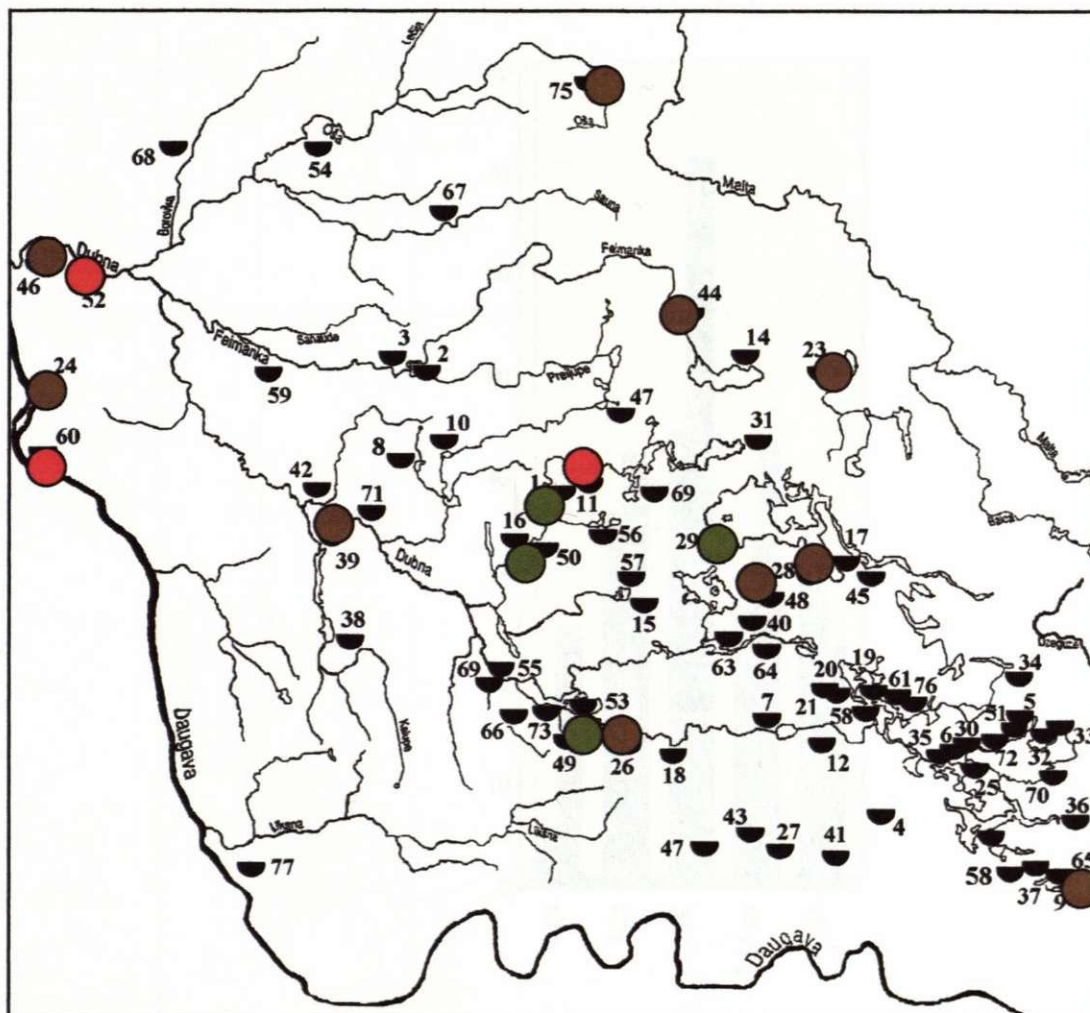


5. att. Piļskalnu situācijas plāni.

1- Podgurjes, 2- Baranauskas, 3- Stanovišku, , 4- Upurkalna (1-3 pēc Brastiņš 1928, 4- pēc Urtāns J.1995)



6. att. Madalānu (1) un Jersikas (2) arheoloģiskā kompleksa situācijas plāni.



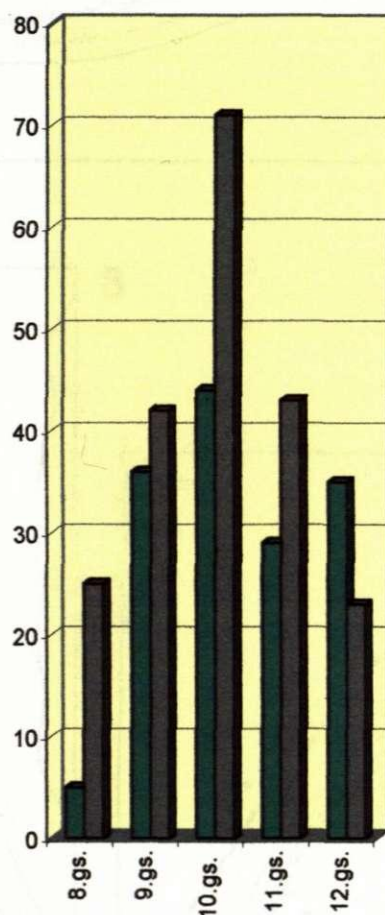
7.att. Līdzeno kapulauku izplatība Dubnas baseinā (numerācijas skaidrojumu skat. 3.att.:IV)

arheoloģiski pētītie kapulauki ●

līdz 8.gs. ierīkoti kapulauki ●

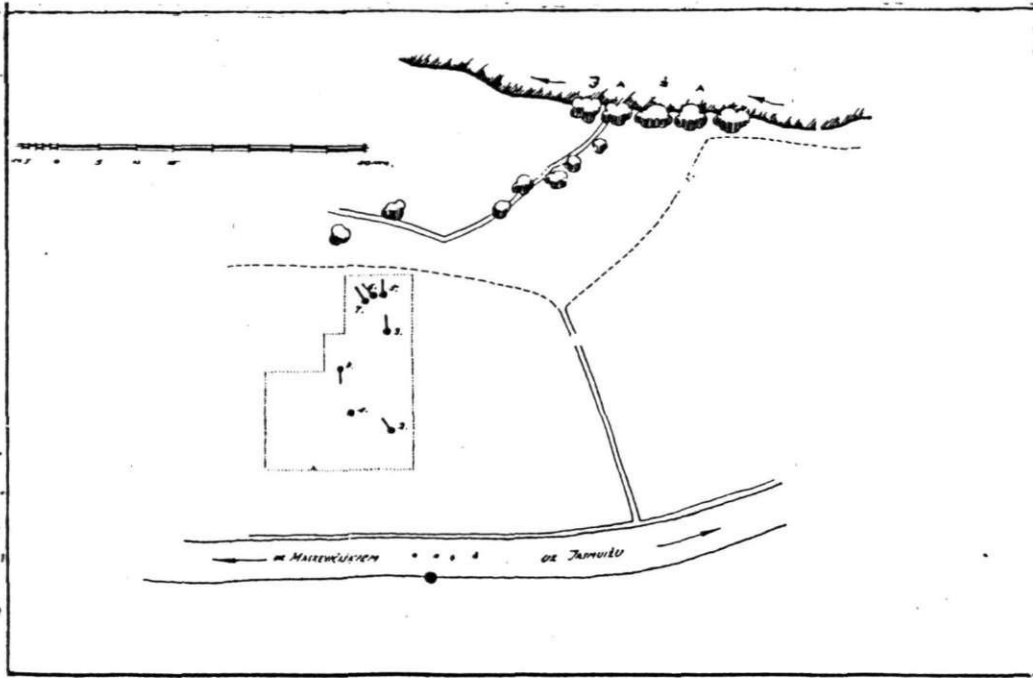
8.gs. ierīkoti kapulauki ●



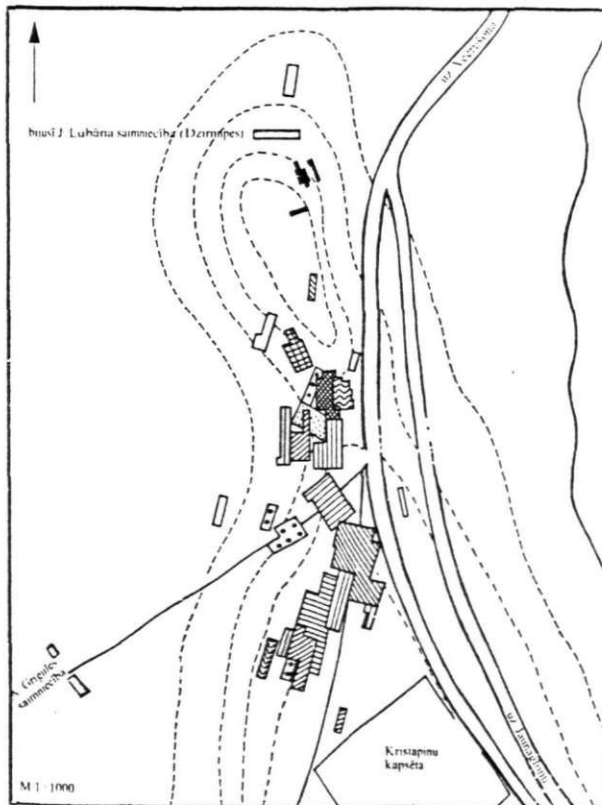


■ sieviešu apbedījumi ■ vīriešu apbedījumi

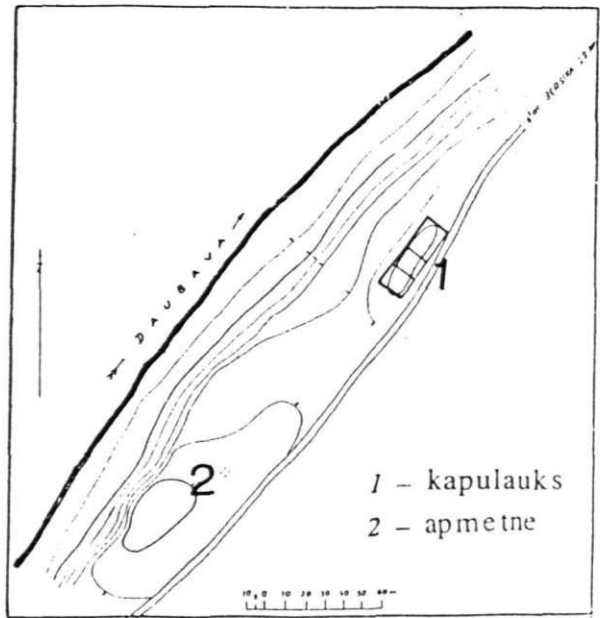
8.att. Dubnas baseina kapulauku apbedījumu hronoloģiskais sadalījums



1



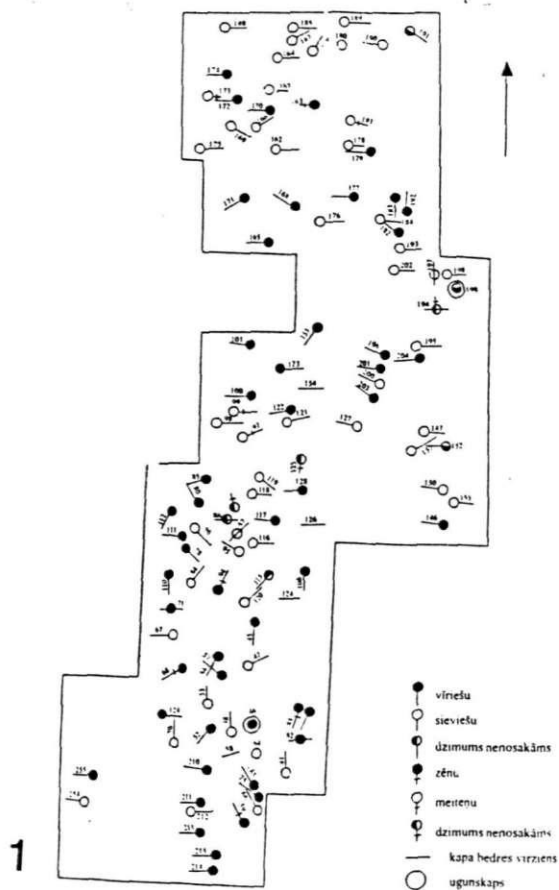
3



2

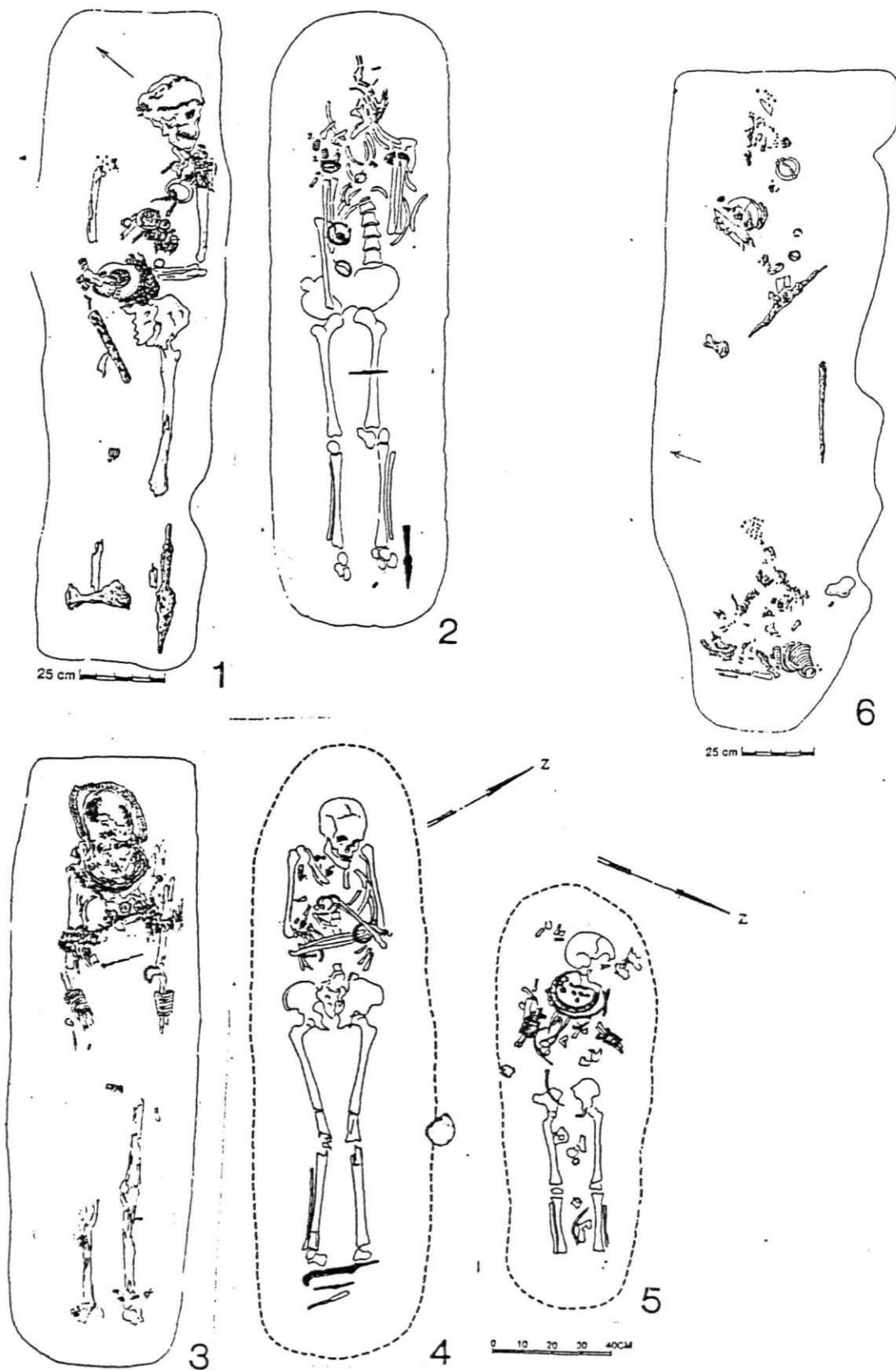
9. att. **Kapulauku situācijas plāni.**

1- Maskevicišū (pēc Riekstiņš 1931), 2- Ružu (pēc Jefimova 1989), 3- Kristapiņu (pēc Kuniga 2000)



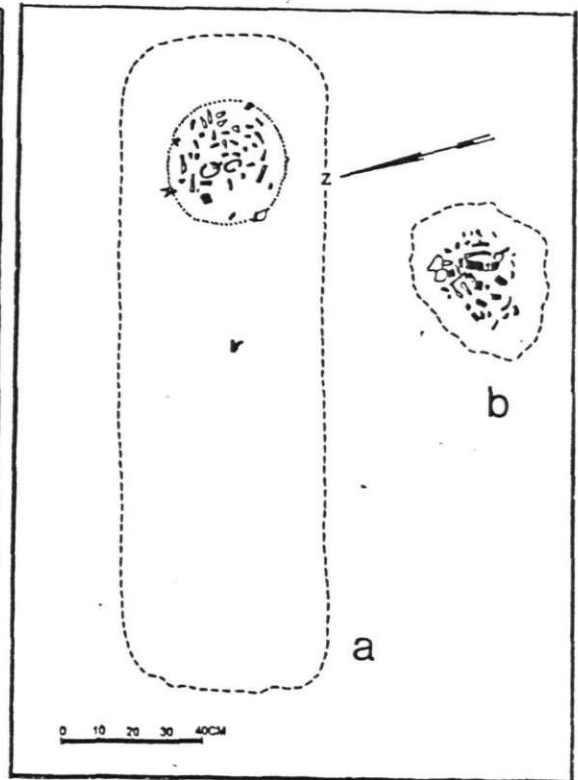
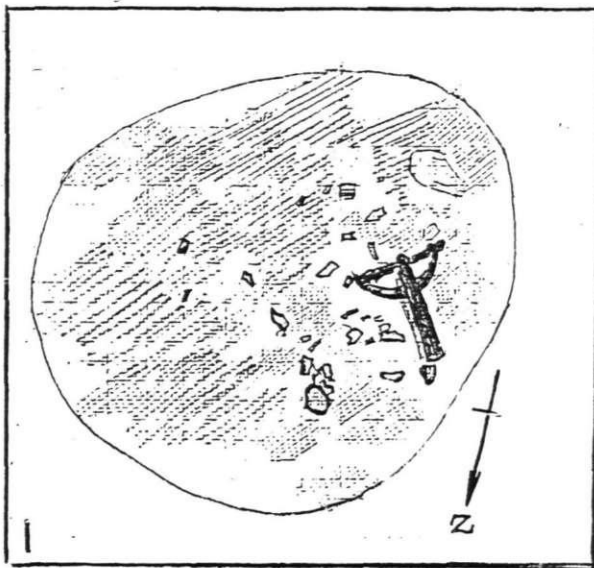
10. att. **Apbedījumu izvietojums kapulaukos.**

1- Kristapiņu (pēc Kuniga 2000, 9.att.), 2- apbedījumu grupa Jersikas kapulaukā (pēc Kalējs 1939).

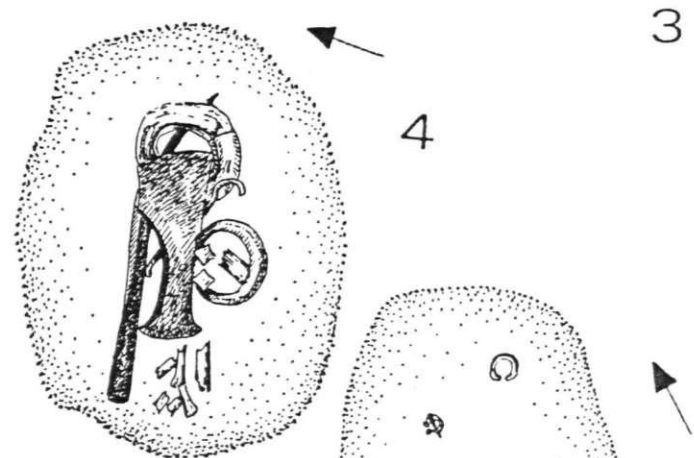


11.att. Apbedījumu veidi- skeletkapi.

1-2 - vīriešu (Aizkalnes 12.k., Maskevicišķu 6.k.), 3-5- sievietes (Aizkalnes 11.k., Jersikas 18.,29.k.), 6- vīrieša un sievietes dubultkaps (Aizkalnes 1.,2.k.) (pēc Šnore 1940, Riekstiņš 1931, Kalējs 1939).




2

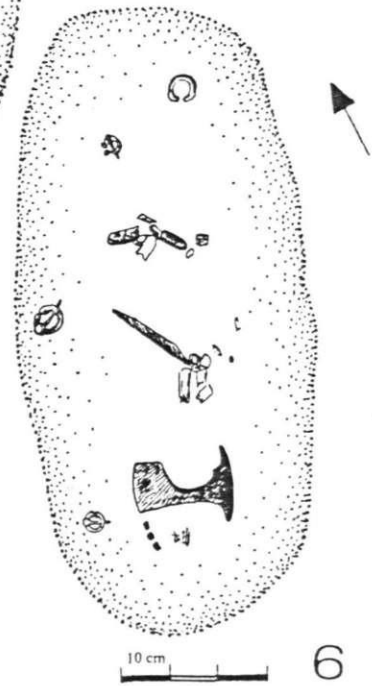


3

4



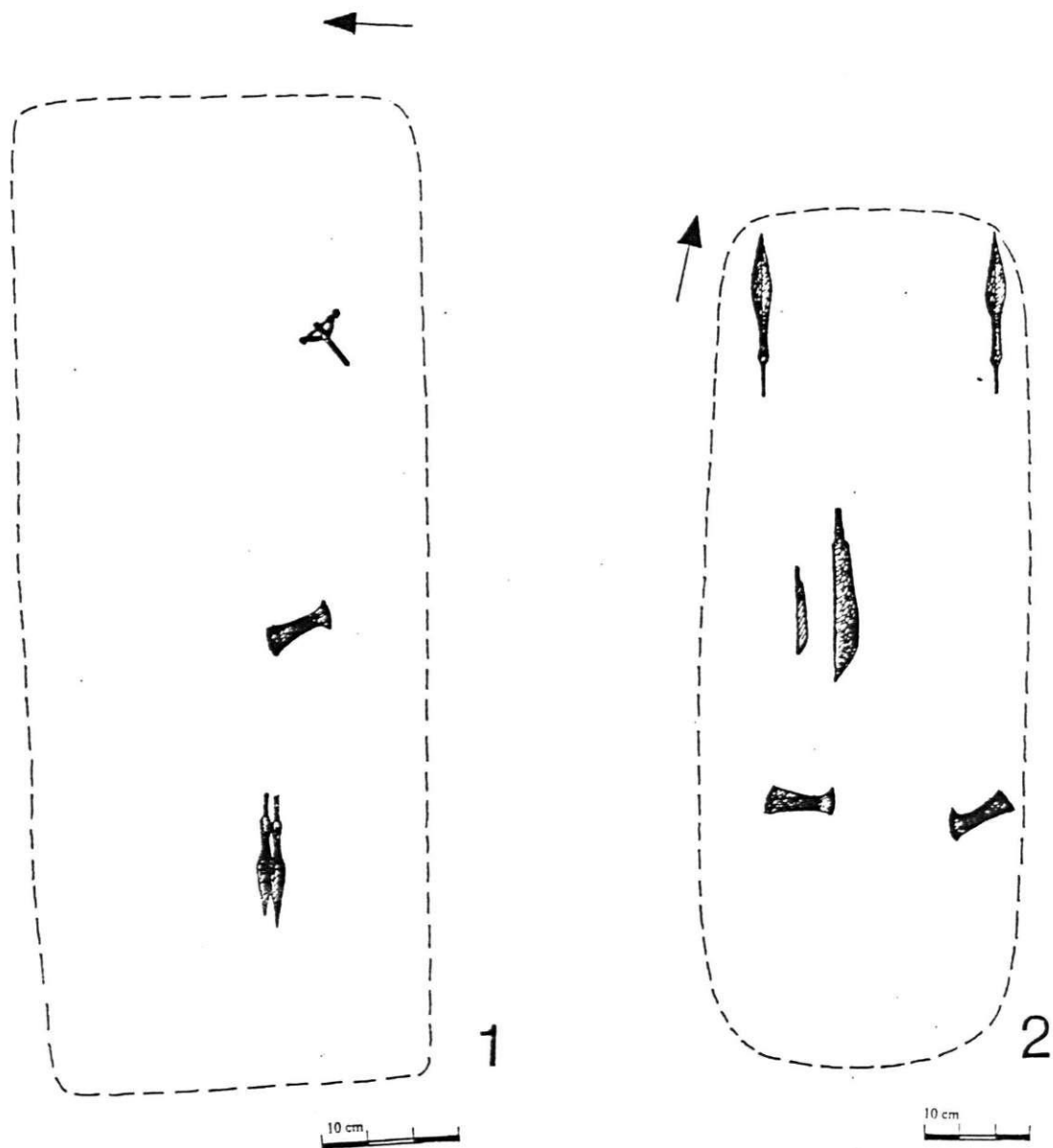
5



6

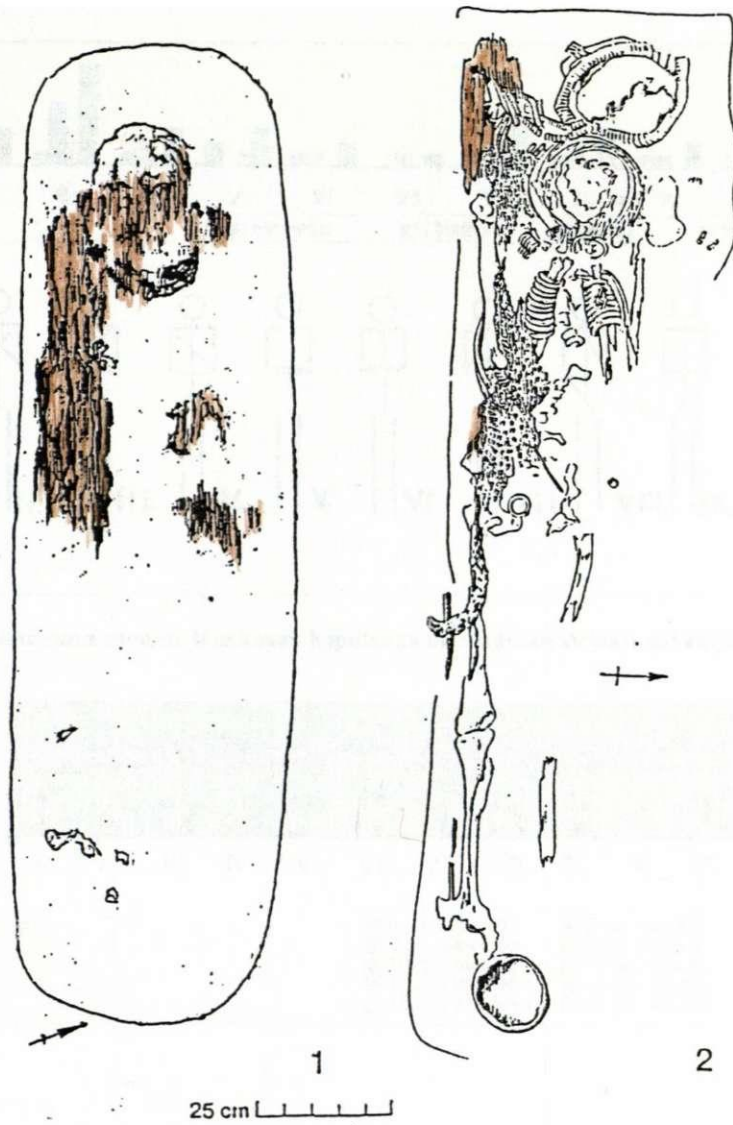
12.att. **Ugunskapi.**

1- Aizkalnes 6.k., 2,5- Višku Maskavas 6., 68.k., 3- Aizkalnes Maskevicišku 1.,2.k., 4,6- Kristapiņu 1.,277.k. (pēc Šnore 1938, 1940, Riekstiņš 1931, Kuniga 2000, 19.att.)

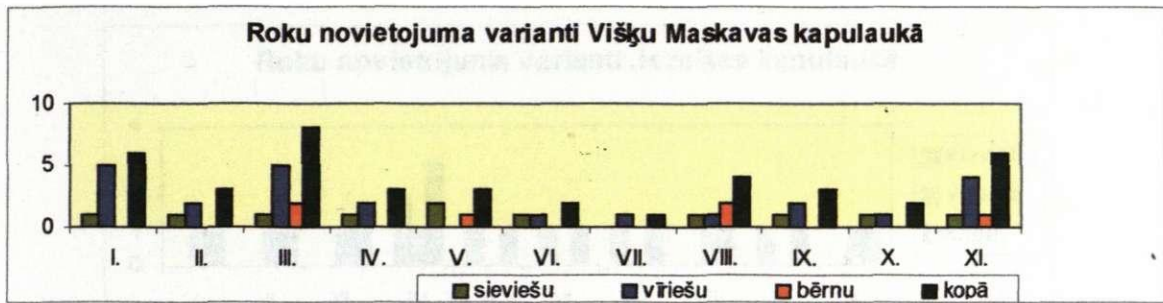


13.att. Simboliskie apbedījumi (kapu plāni).

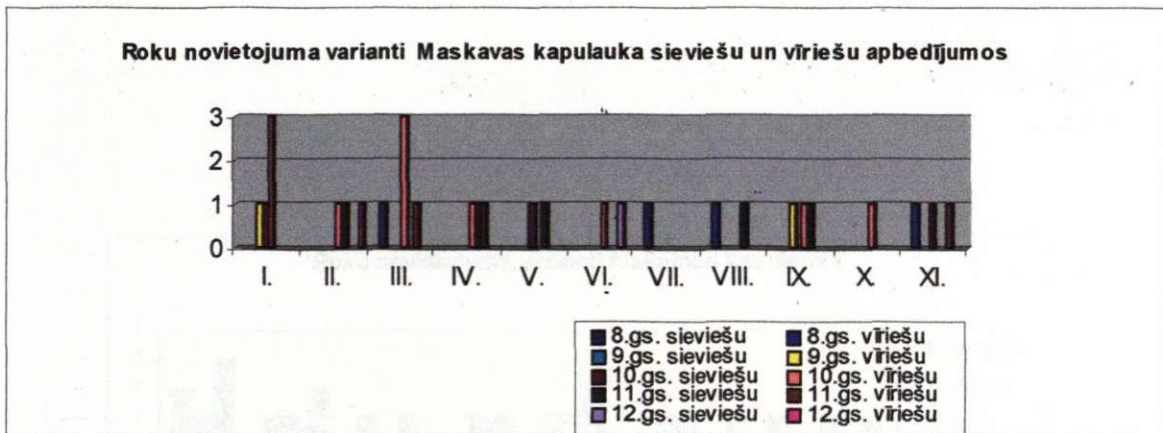
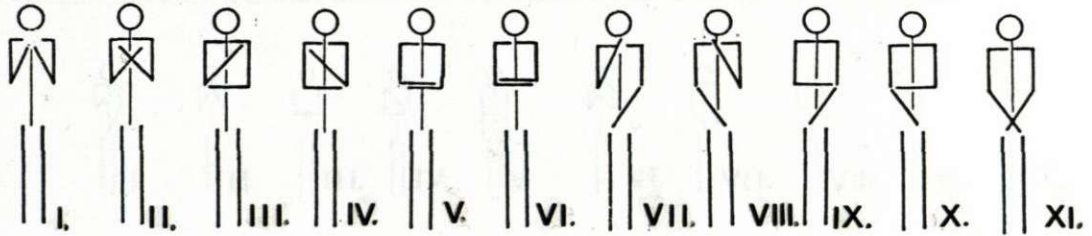
1- Kristapiņu 133.k., 2- Kristapiņu 83.k. (pēc Kuniga 2000, 18.att.)



14.att. Škirsta paliekas apbedījumos. Kapu plāni.
 1- Aizkalnes 15.k., 2- Aizkalnes 17.k. (pēc E. Šnore 1940)

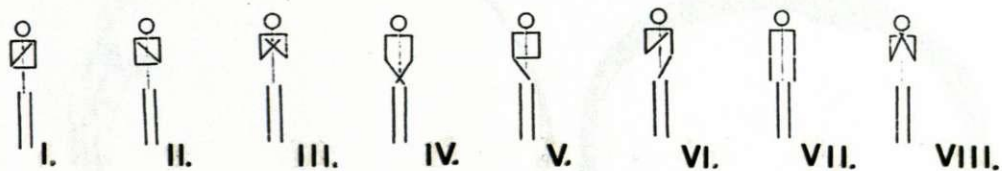
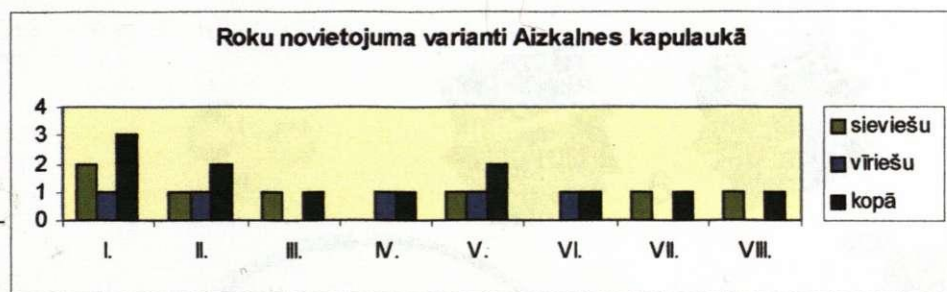
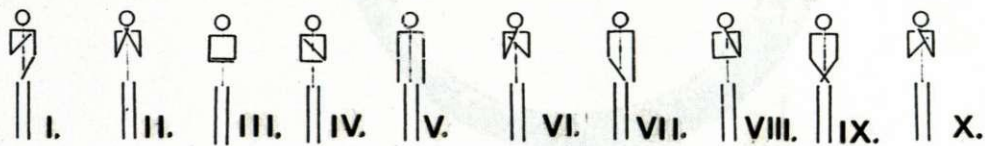
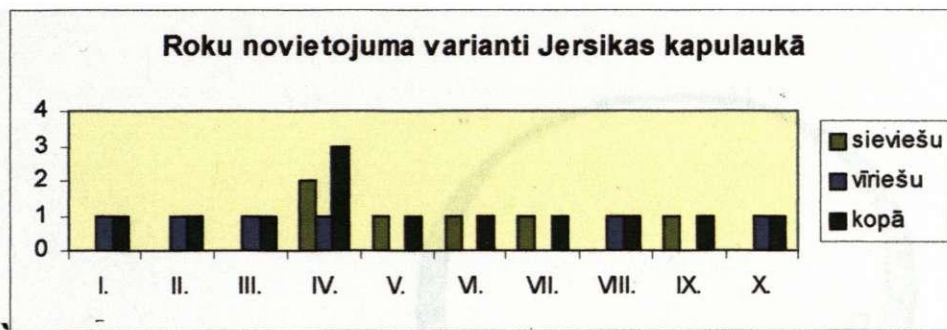


1

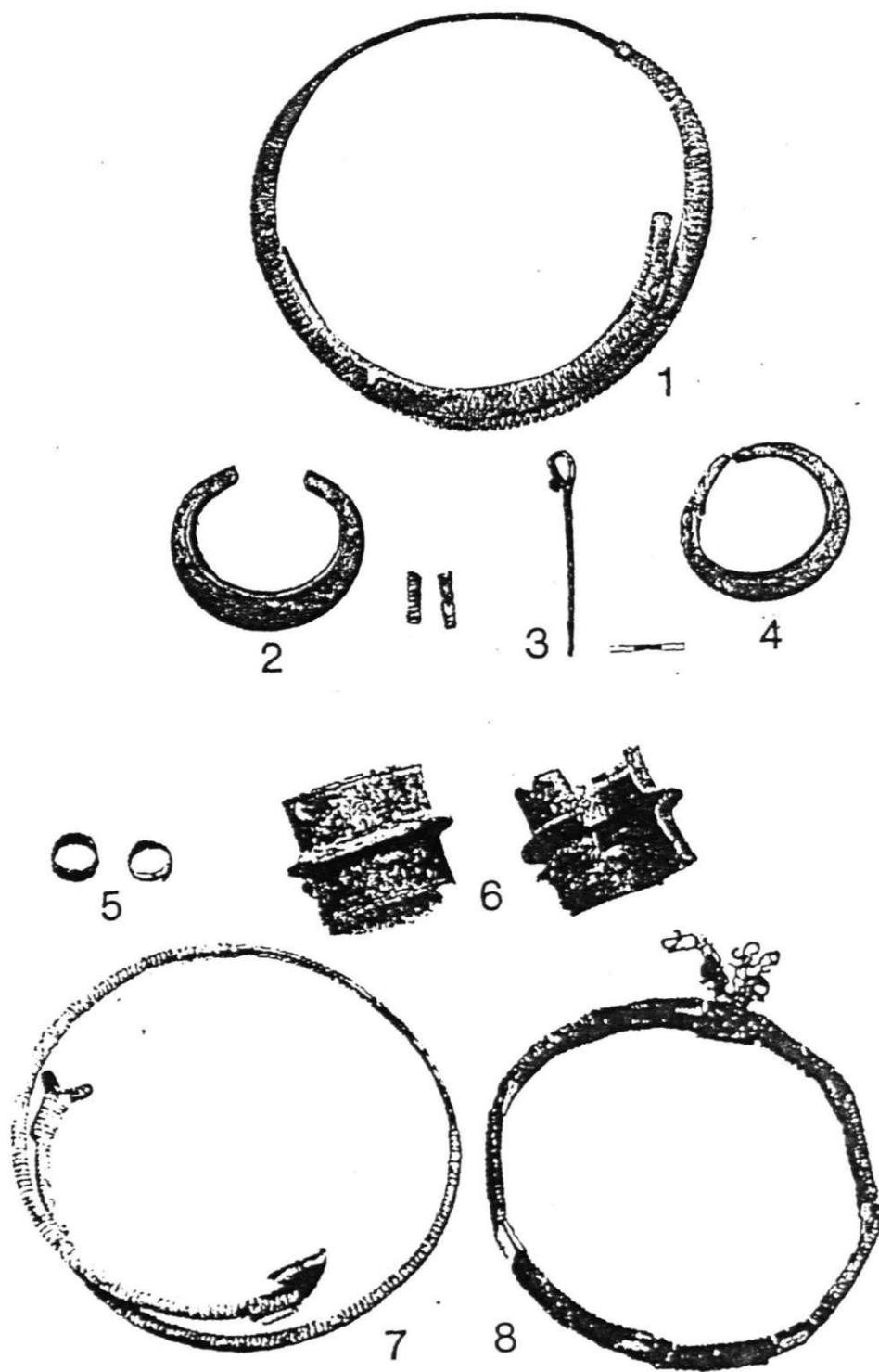


2

15.att. Roku novietojuma varianti Višķu Maskavas kapulaukā
 1- roku novietojuma varianti sieviešu, vīriešu, bērnu kapos, 2- roku novietojuma variantu hronoloģiskais sadalījums




16 .att. Roku novietojuma varianti Jersikas un Aizkalnes kapulaukā.

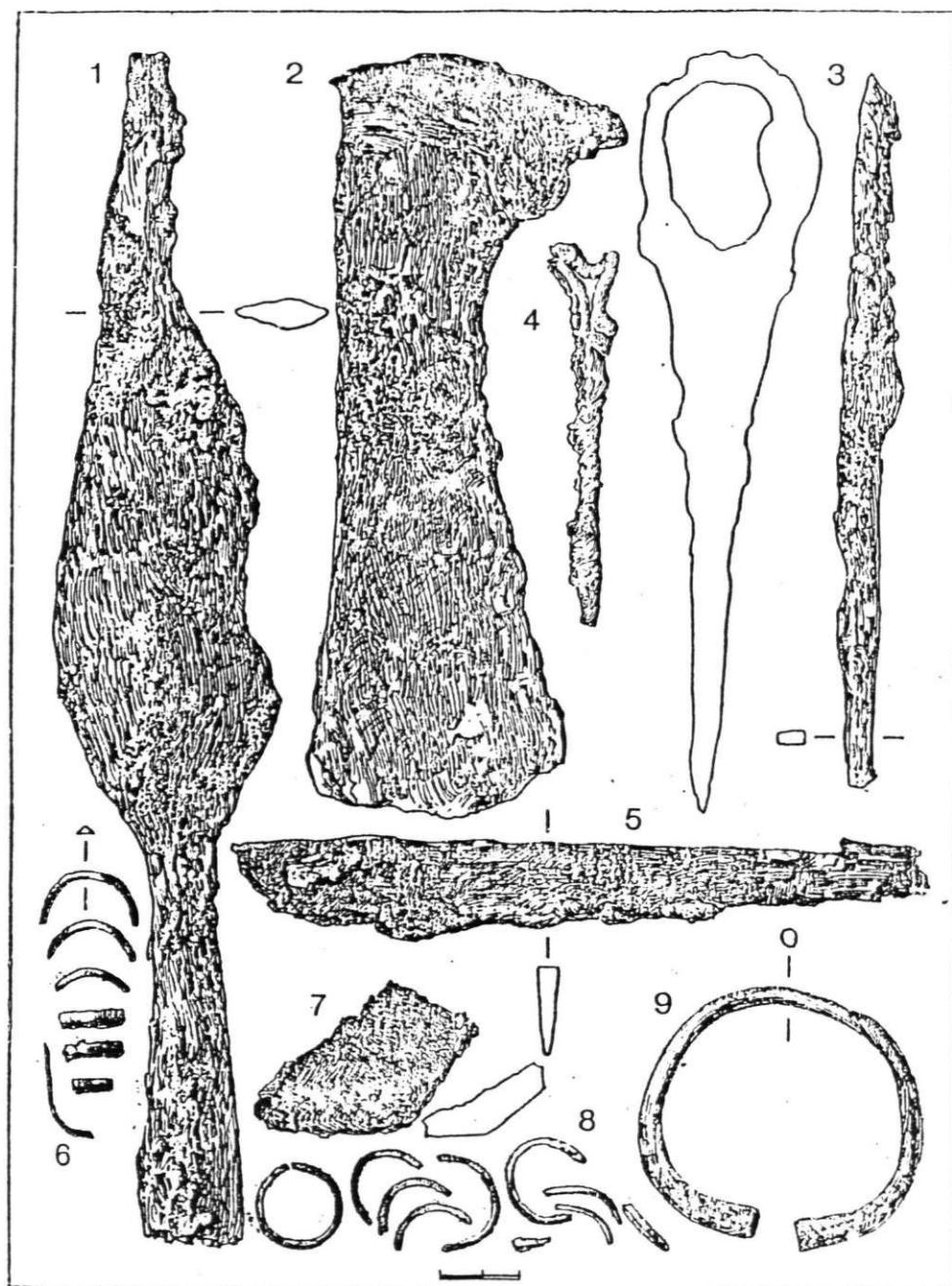


17.att. Kristapiņu 164.un 84.kapa inventārs

1,7-br. kaklariņķi, 2,4,6-br. aproces, 3-br. spieķadata, 5- br. spirālgredzeni, 8- br.lentveida spirālīšu vainags (pēc Kuniga 2000, 48.,49.att.)




18.att. Višķu Maskavas 2.un 4.kapa inventārs (LVM V 9443, 9445)
 1,2- dz.iedzītņa šķēpu gali, 3- br.spirālgredzens, 4- dz.jostas sprādze, 5,8-
 dz.šaurasmens cirvji, 6,9- dz.īsie platie vienasmens zobeni, 7- br.aproce



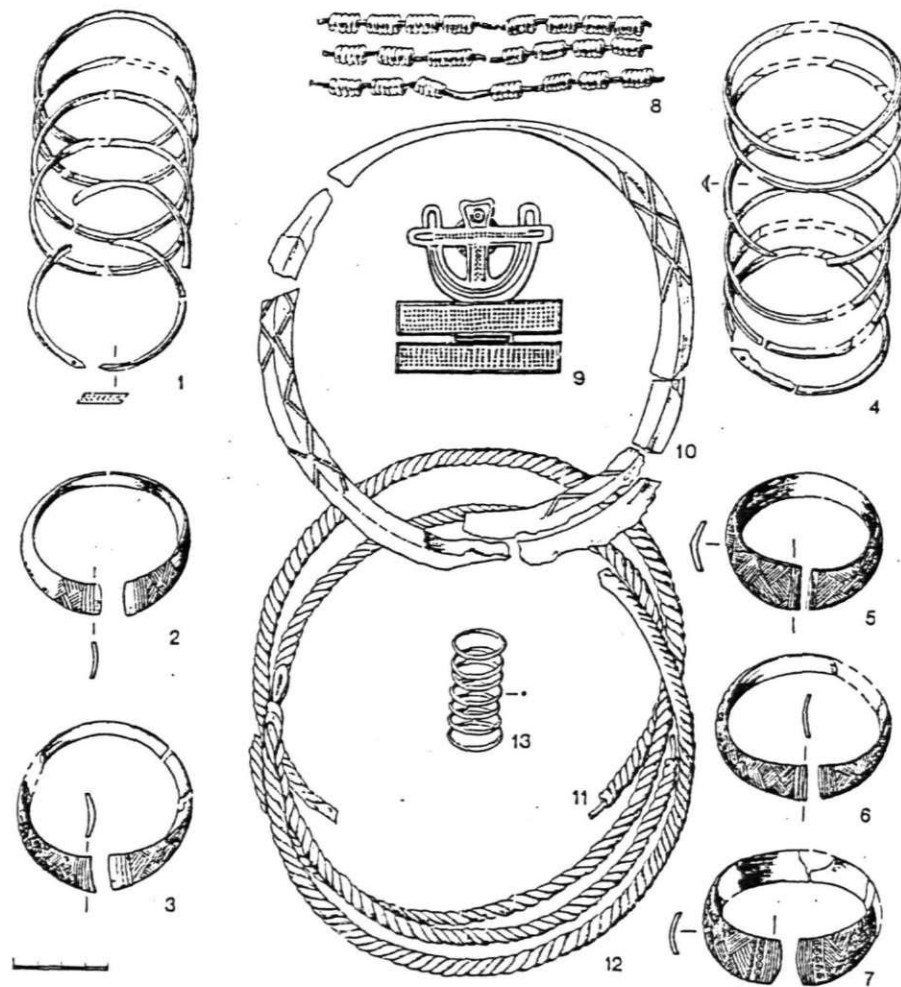
19.att. Jersikas Ružu kapulauka 13.kapa inventārs (VI 298:63-74)

1- dz.uzmavas šķēpa gals, 2-dz.šaurasmens cirvis, 3- dz.īlens (?), 4- dz.kruķadata, 5- dz.īsaais platais kaujas nazis, 6,8- br.spirālgredzeni, 7- māla lauska, 9- br. aproce ar vāļu galiem

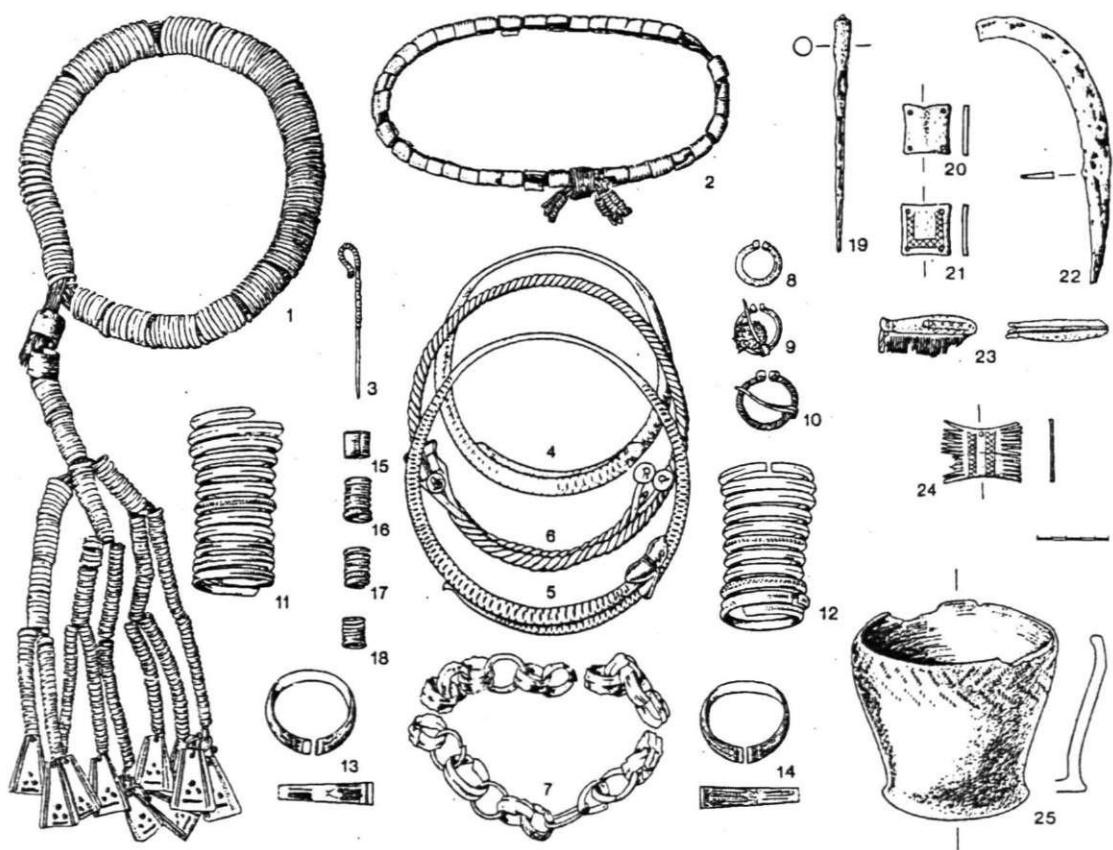


20.att.Višķu Maskavas 77.kapa (1-4) un 40.kapa (8-12), Kristapiņu 266.kapa (5-7) inventārs (LVM A 10021:1-5, 9987:1-6, pēc Kuniga 2000, XI att.: 3, XXII att.: 9)


1,2,9,12- dz.iedzītņa šķēpu gali, 6- dz. uznavas šķēpa gals, 4,7- dz.šaurasmens cirvji, 3- br. cilindrītis, 5-br.stopsakta, 8-br.aproce, 10- dz.rotadata ar bronzas stieples notinumu, 11-br.spirālgredzeni



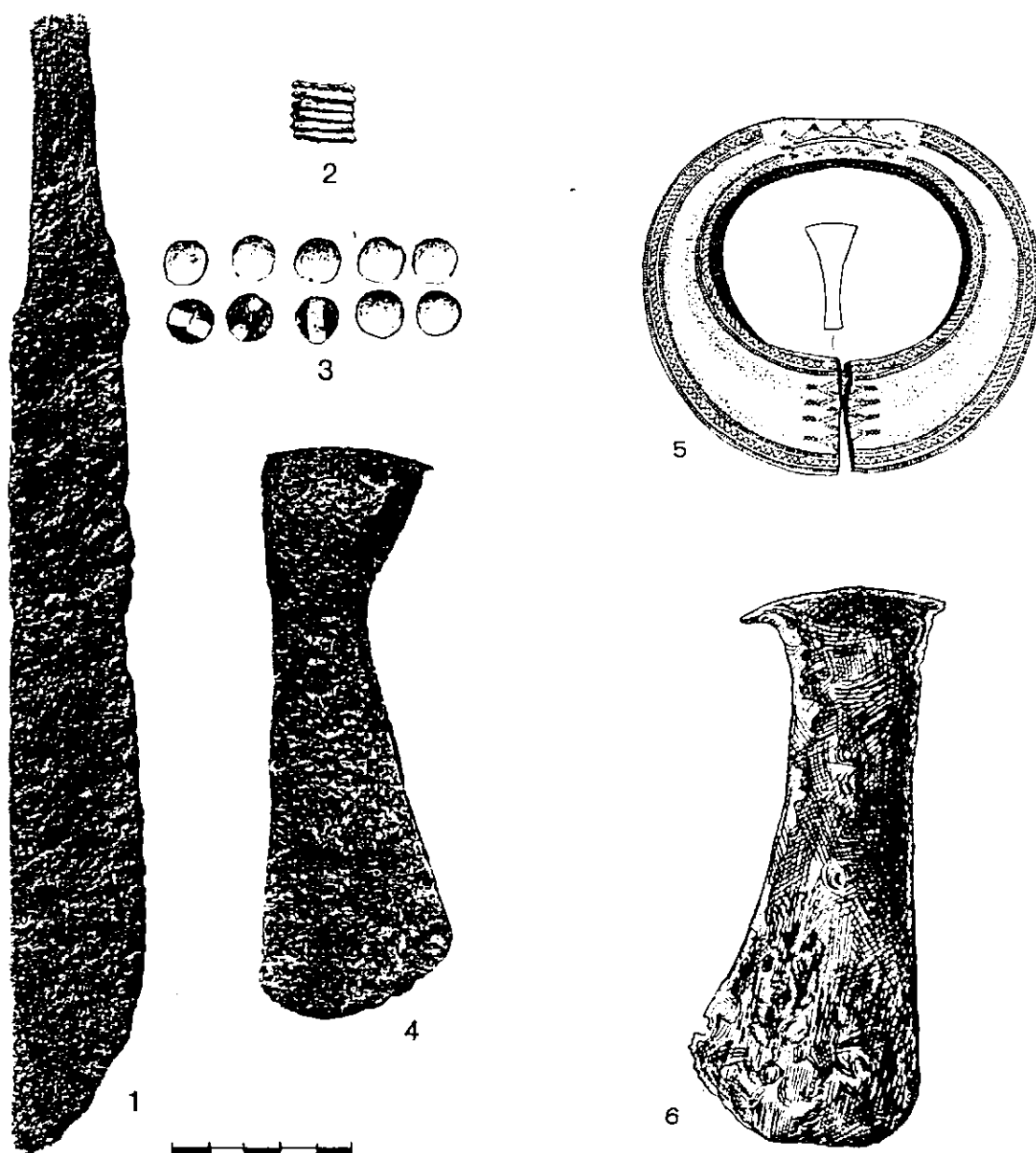
21.att. Aizkalnes kapulauka 15.kapa inventārs (LVM A 10570:1-14)
 1,4- br.spirālaproces, 2,3,5-7- br. lentveida aproces, 8- br.lentveida
 vainags, 9- br. stopa- šķēršu plāksnes sakta, 10-12- br.kaklariņķi, 13-
 br.spirālgredzens




22. att. Aizkalnes kapulauka 17.kapa inventārs (LVM A 10572:1-22)
 1-2- br.grīstes vainagi, 3- br.spieķadata, 4-5- br.kaklariņķi, 7- br.
 cilindrišu kaklarota, 8-10- br.pakavsaktas, 11,12- br. spirālaproces, 13,14-
 br. lentveida aproces, 15- br.cilindrītis, 16-18- br.spirālgredzeni, 19- dz.
 īlens, 20,21- kaula celu dēlīši, 22- dz. sirpis, 23,24- kaula ķemmītes, 25-
 māla podiņš



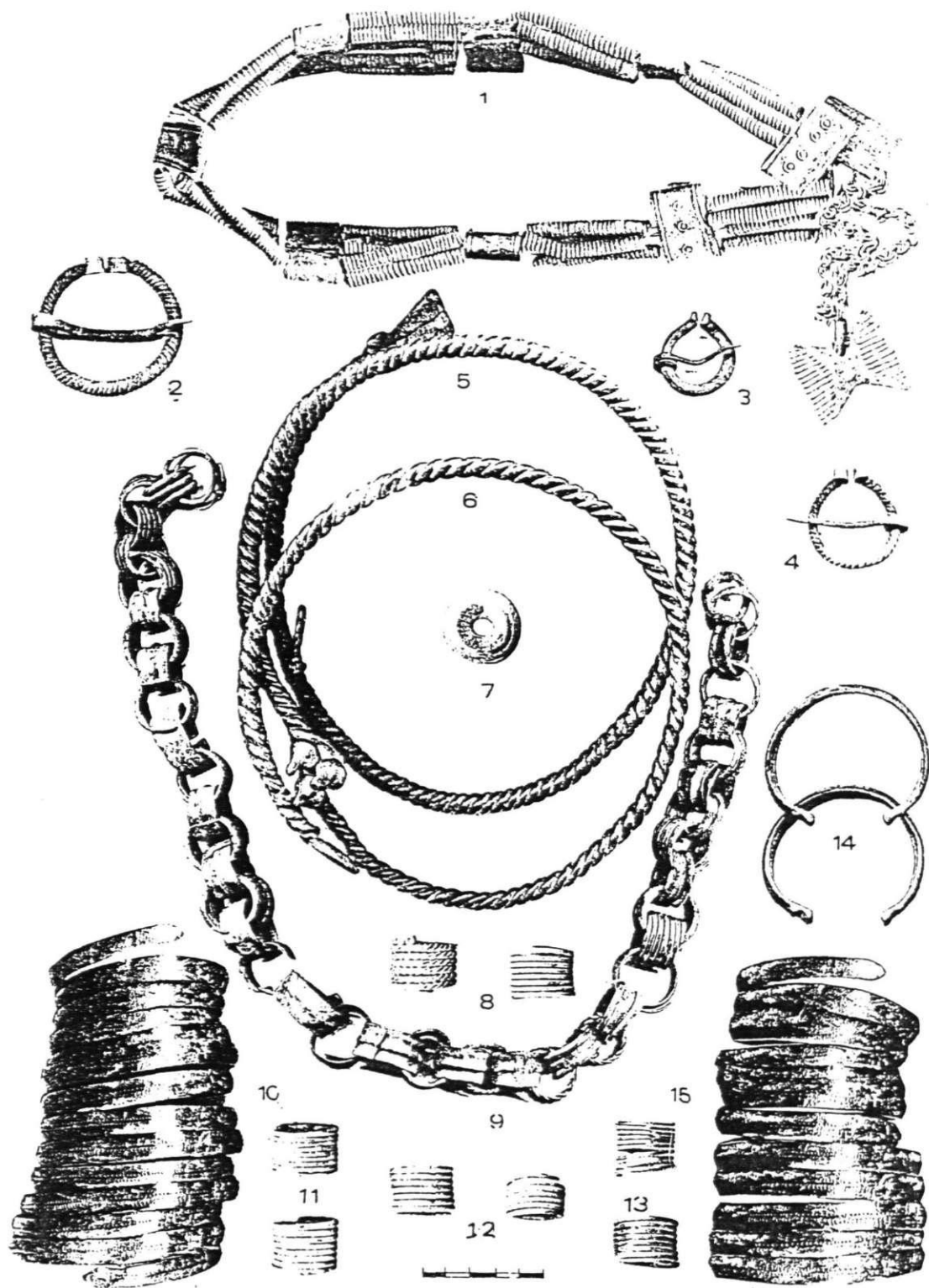
23.att. Aizkalnes kapulauka 12.kapa inventārs (LVM A 10567:1-22)
 1- dz.iedzītņa šķēpa gals, 2-6- br. pakavsaktas, 7- kaula piekariņi, 8-16-
 br. gredzeni, 17- dz.nazis, 18- dz.platasmens cirvis, 19- br. lentveida
 aproce, 20- br.karavīra aproce




24.att. Višķu Maskavas 33.kapa (1-4) un Kristapiņu 274.kapa (5-6) inventārs (LVM A 9983:1-4, pēc Kuniga 2000, XVIII att.:3, XXVIatt.:5) 1-dz.īsais platais kaujas nazis, 2-br.spirālgredzens, 3- br. apkaluma podziņas no cepures, 4,6- dz.šaurasmens cirvji, 5-br. karavīra aproce



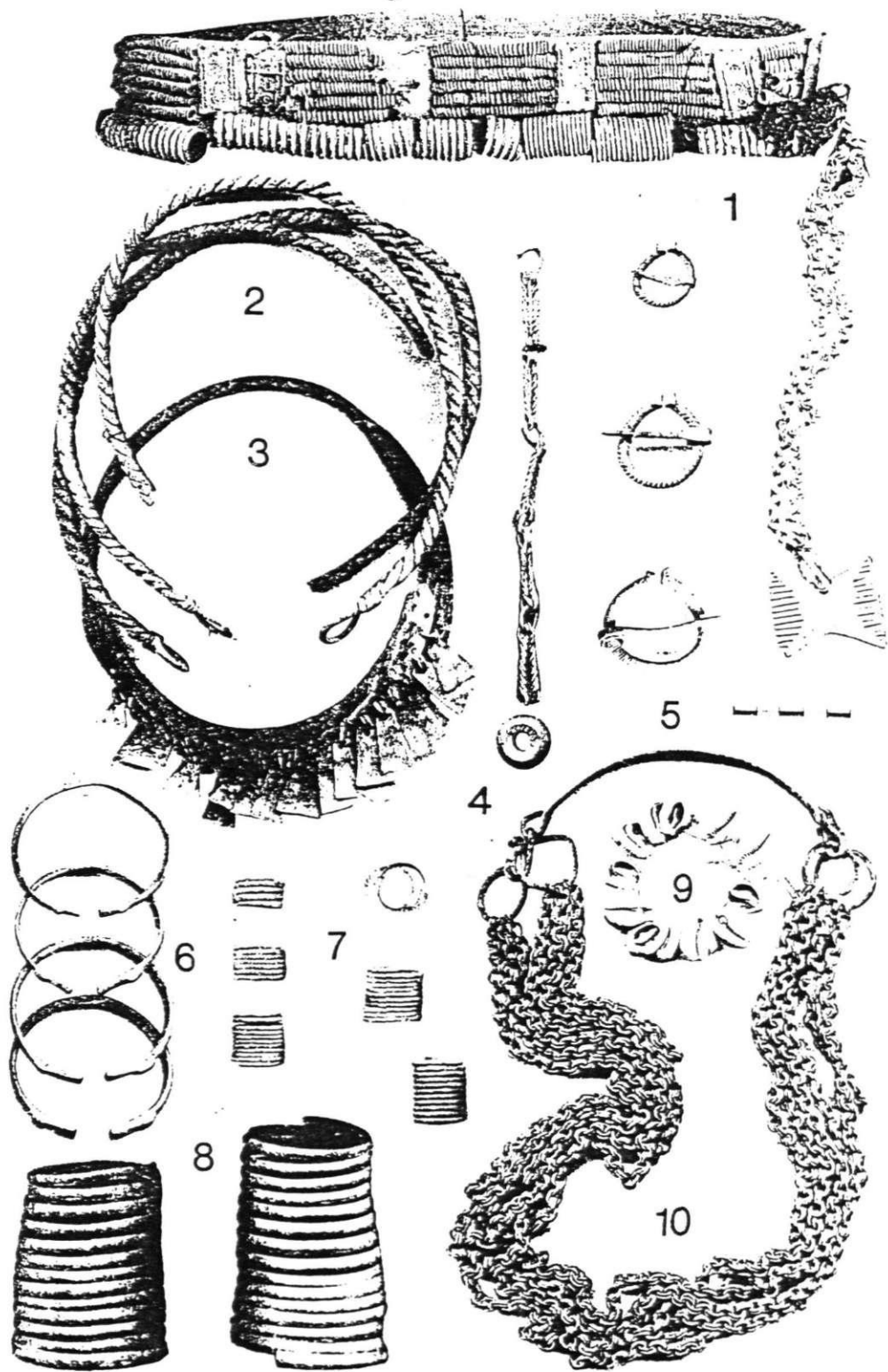
25.att. Višķu Maskavas 55.kapa inventārs (LVM A 10001:1-18)
 1-br.josta, 2-5, 7- br. pakavsaktas, 8-11- br. spirālgredzeni, 12, 13-
 br.aproces, 4- dz.šķēpa gals, 15- dz.šaurasmens cirvis, dz.nazis-16.



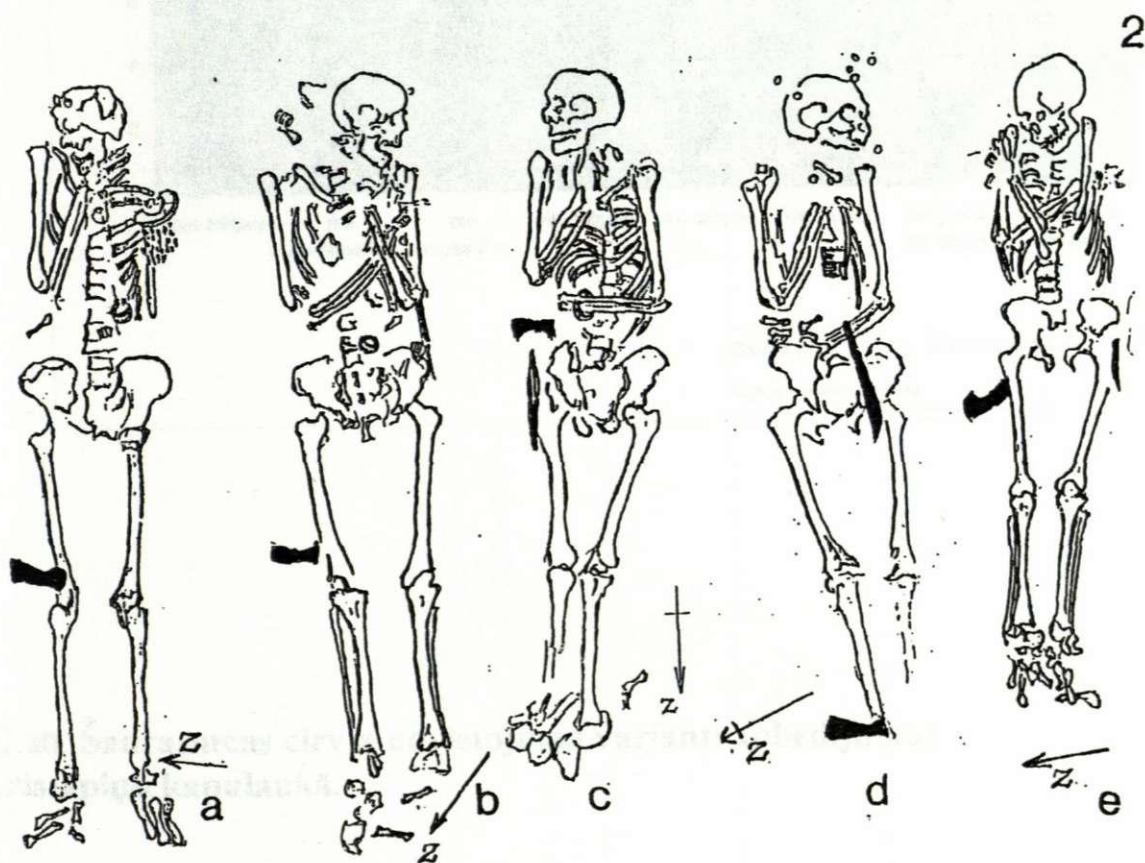
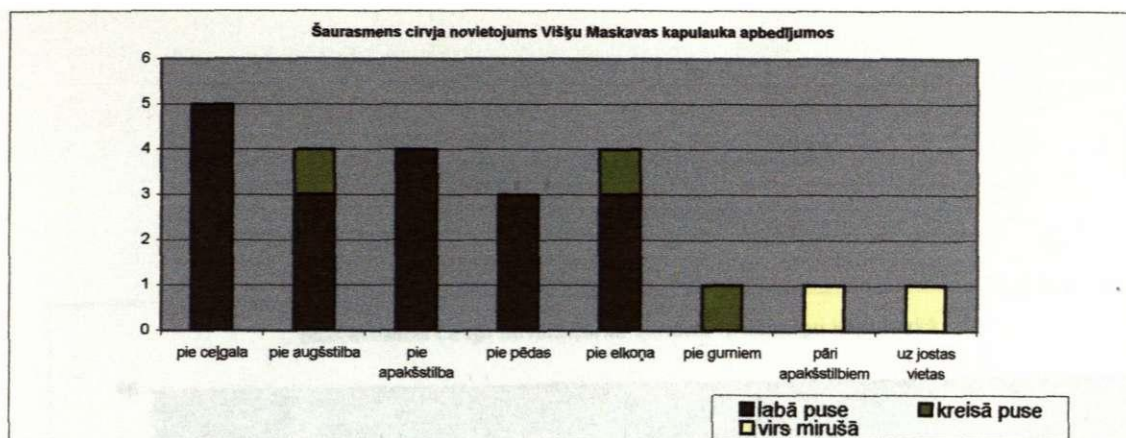
26.att. Višķu Maskavas kapulauka 10.kapa inventārs (LVM V 9451:1-25). 1- br.spirālīšu lentveida vainags, 2-4- br.pakavsaktas, 5,6- br.kaklariņķi, 7- rozā šīfera vērptomās vārpstas skriemelis, 8, 11-13- br.spirālgredzeni, 9- br. gredzenu un cilindrišu rota, 10,15- br.spirālaproces, 14- br.aproces ar zvērgalvu galiem. Attēlā nav kaklariņķis ar noplacinātiem galiem un piekariņiem, otrs kaklariņķis ar cilpu galiem.



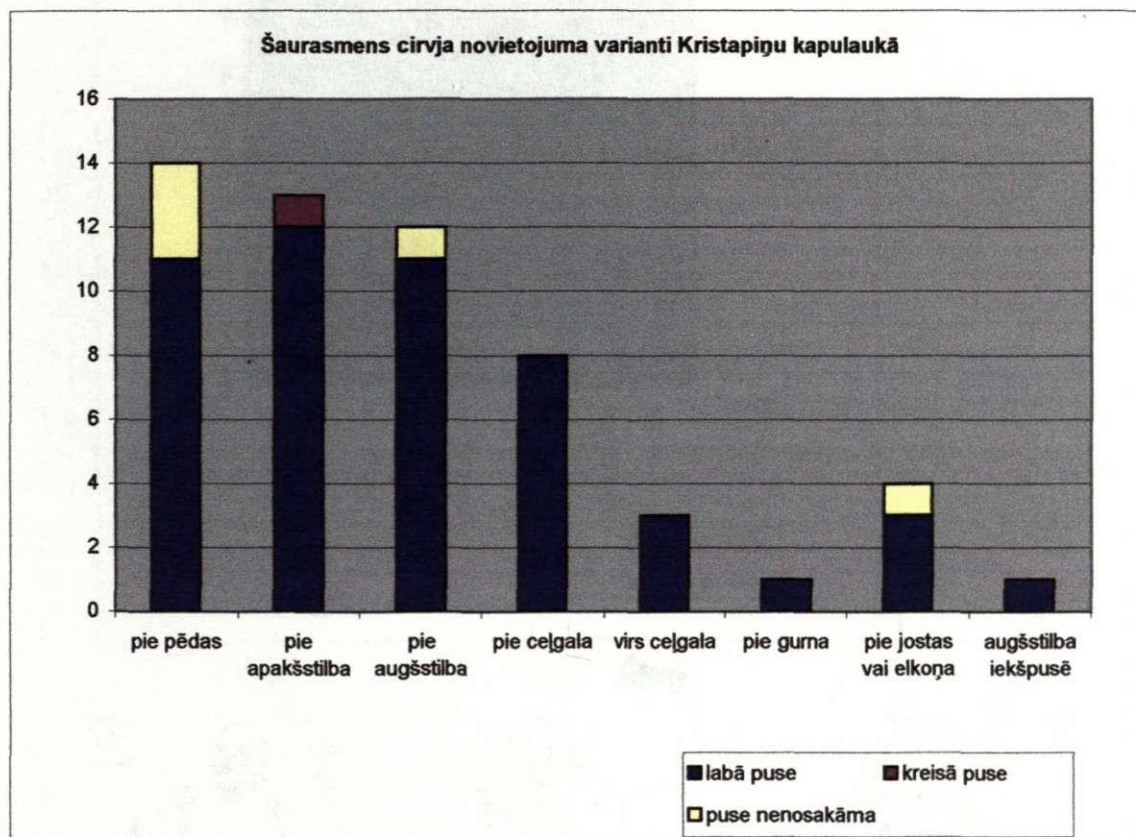
27.att. Višķu Maskavas kapulauka 24.kapa inventārs (LVM V 9464:1-15). 1- br.grīstes vainags, 2-rozā šīfera vērpijamās vārpstas skriemelis, 3-br.kaklariņķis, 4- br.pakavsakta, 5,6- br. lentveida aproces, 7- br. spirālgredzeni, 8-dz.rotadata (?) ar važiņu



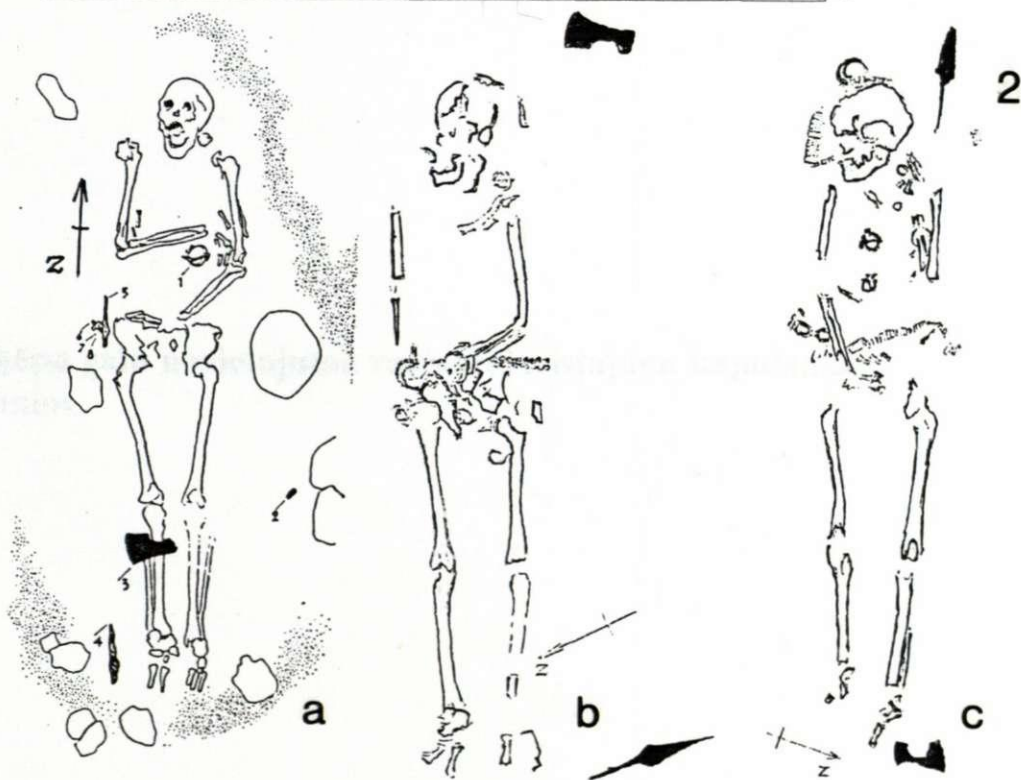
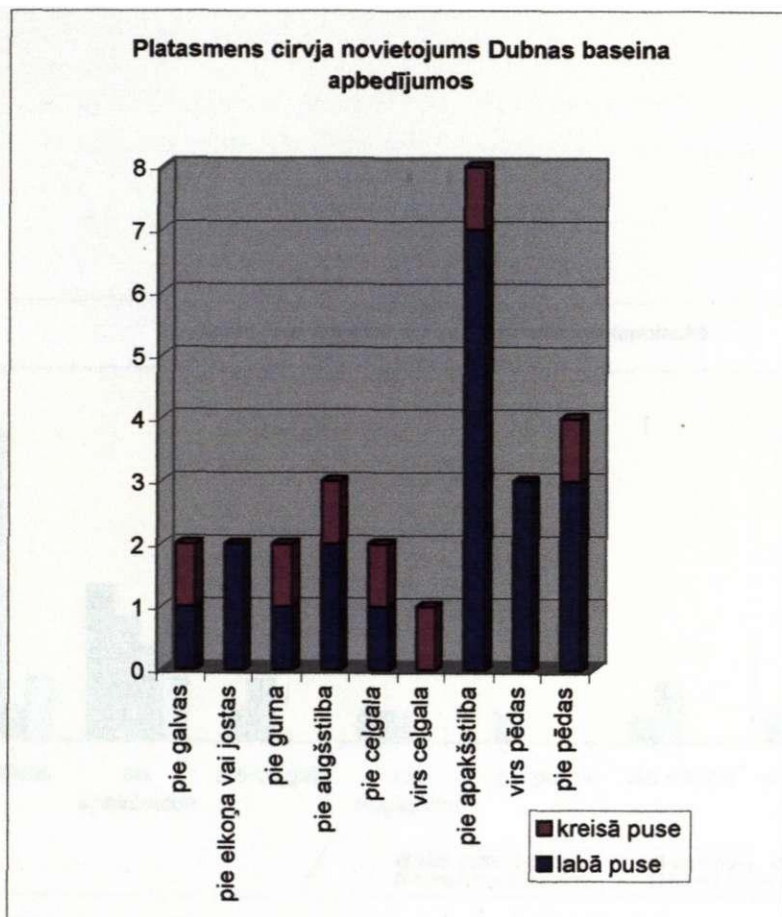
28.att. Višķu Maskavas kapulauka 35.kapa inventārs (LVM A 9985:1-29). 1- br. vainagi, 2- br. kaklariņķi cilpu galiem, 3- br. kaklariņķis noplacinātiem galiem, 4- br.važiņa ar rozā vērpjamās vārpstas skriemelīti, 6- br. aproces zvērgalvu galiem, 7- br. gredzeni, 8- br. sprālaproces, 9- kauri gliemežvāku rota, 10- br. važiņu rota



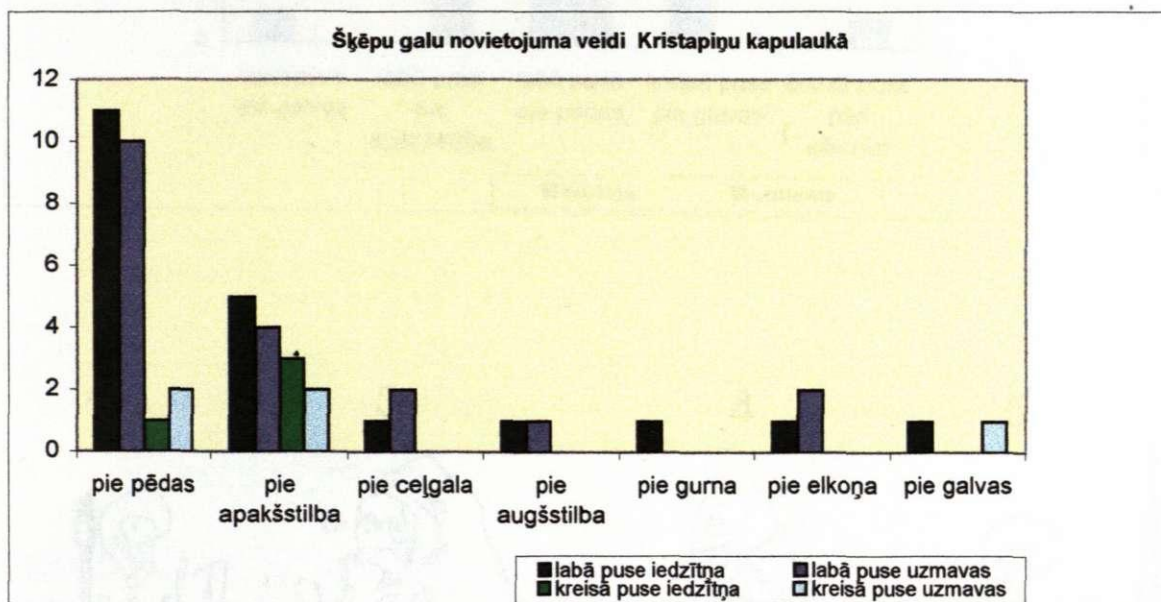
29.att. Šaurasmens cirvja novietojums Višķu Maskavas kapulaukā
 1- cirvja novietojuma varianti, 2- kapu plāni (a- 29.k., b- 9.k., c- 2.k., d-
 33.k., e- 18.k.)



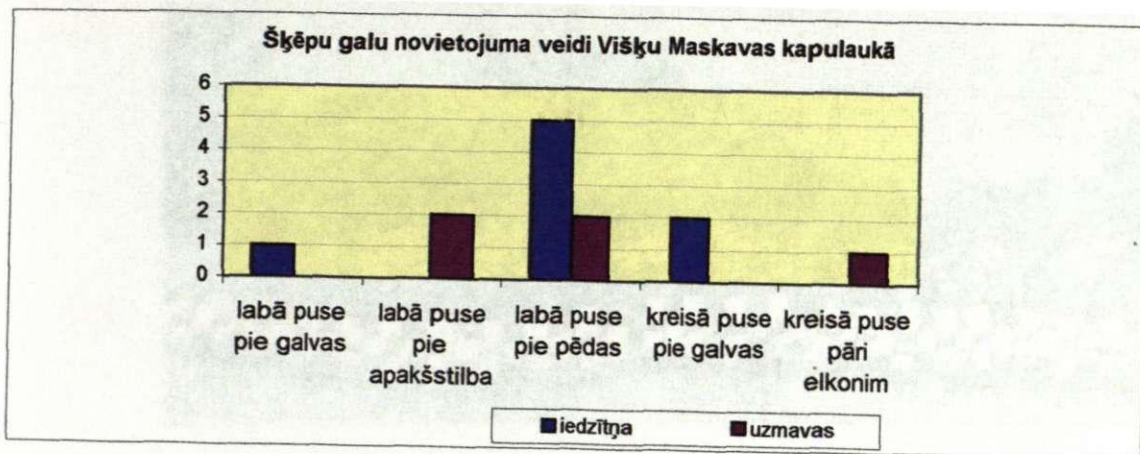
30.att. Šaursmens cirvja novietojuma varianti apbedījumos Kristapiņu kapulaukā.



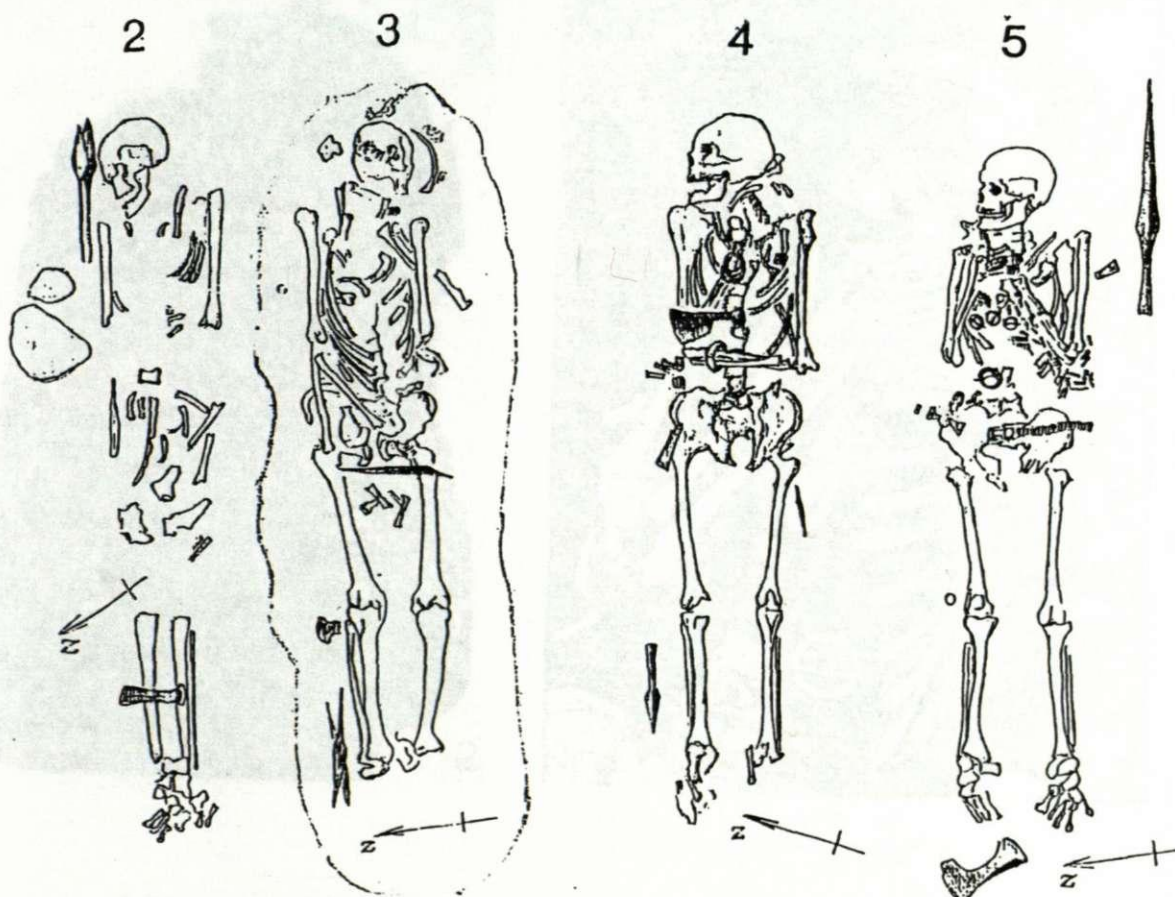
31.att. Platasmens cirvja novietojums Dubnas baseina apbedījumos
 1- cirvja novietojuma varianti, 2- kapu plāni (a- Jersikas 4.k., b,c – Višku Maskavas 19.,22.k.)



32.att. Šķēpa galu novietojuma varianti Kristapiņu kapulauka apbedījumos.




1




33.att. Šķēpā galu novietojums Višķu Maskavas kapulaukā

1- šķēpā galu novietojuma kapā varianti, 2-5-kapu plāni (4.,1.,23.,27.k.)



1





2



3


34 .att. Rokauti.

1- Kristapiņi (pēc Ievads., 75.att.), Ludvigova (pēc Ievads..73.att.), 3-
Višķu Maskavas 29.kaps.



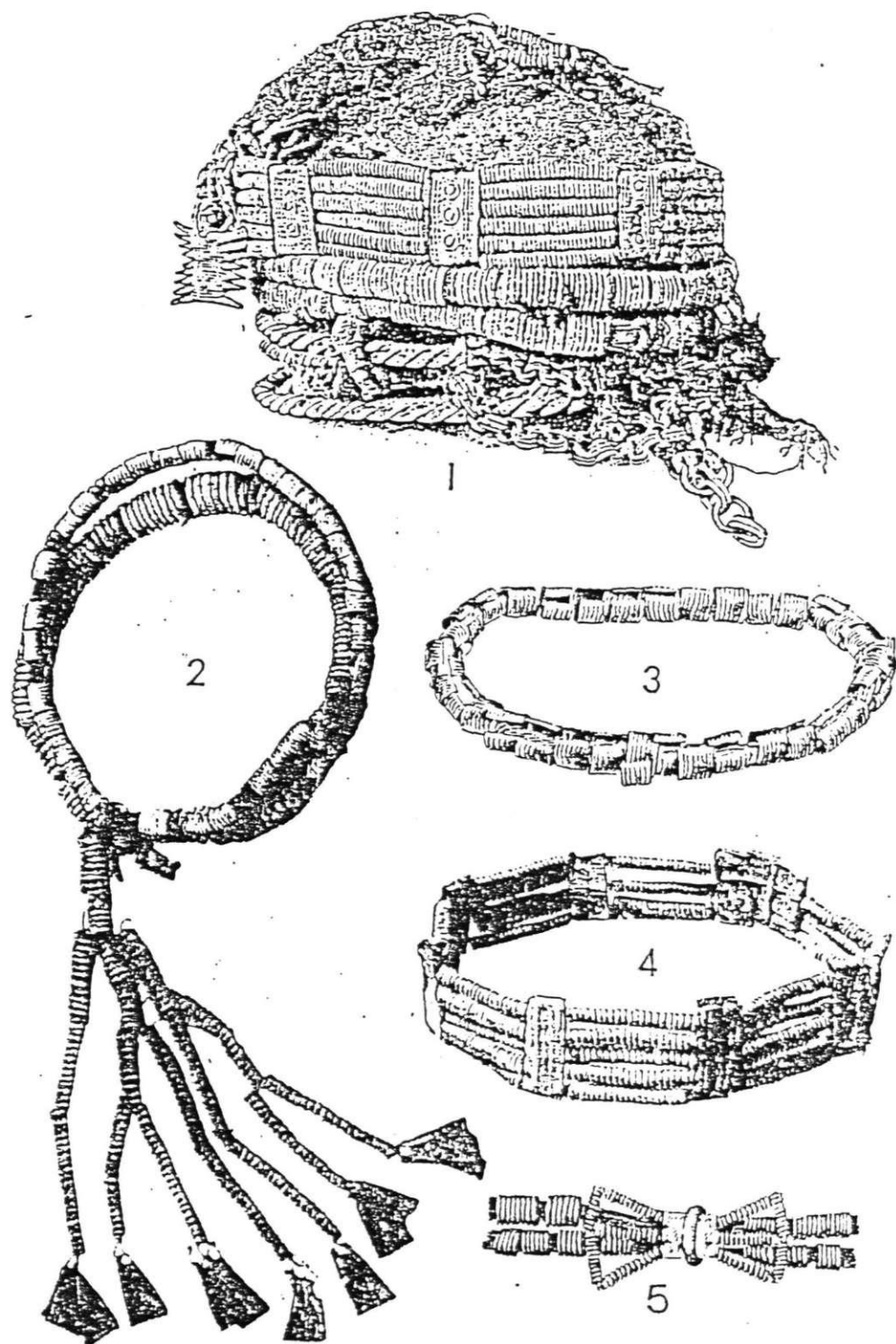
35 .att. Villaines.

1- Aizkalnes 2.kapa villaines stūra fragments, 3- Aizkalnes 2.kapa villaines rekonstrukcija (pēc Zariņa 1970, 26.,27.att.), 2- Višķu Maskavas 35.kapa villaines rekonstrukcija (pēc Ozols 1939,17.att.



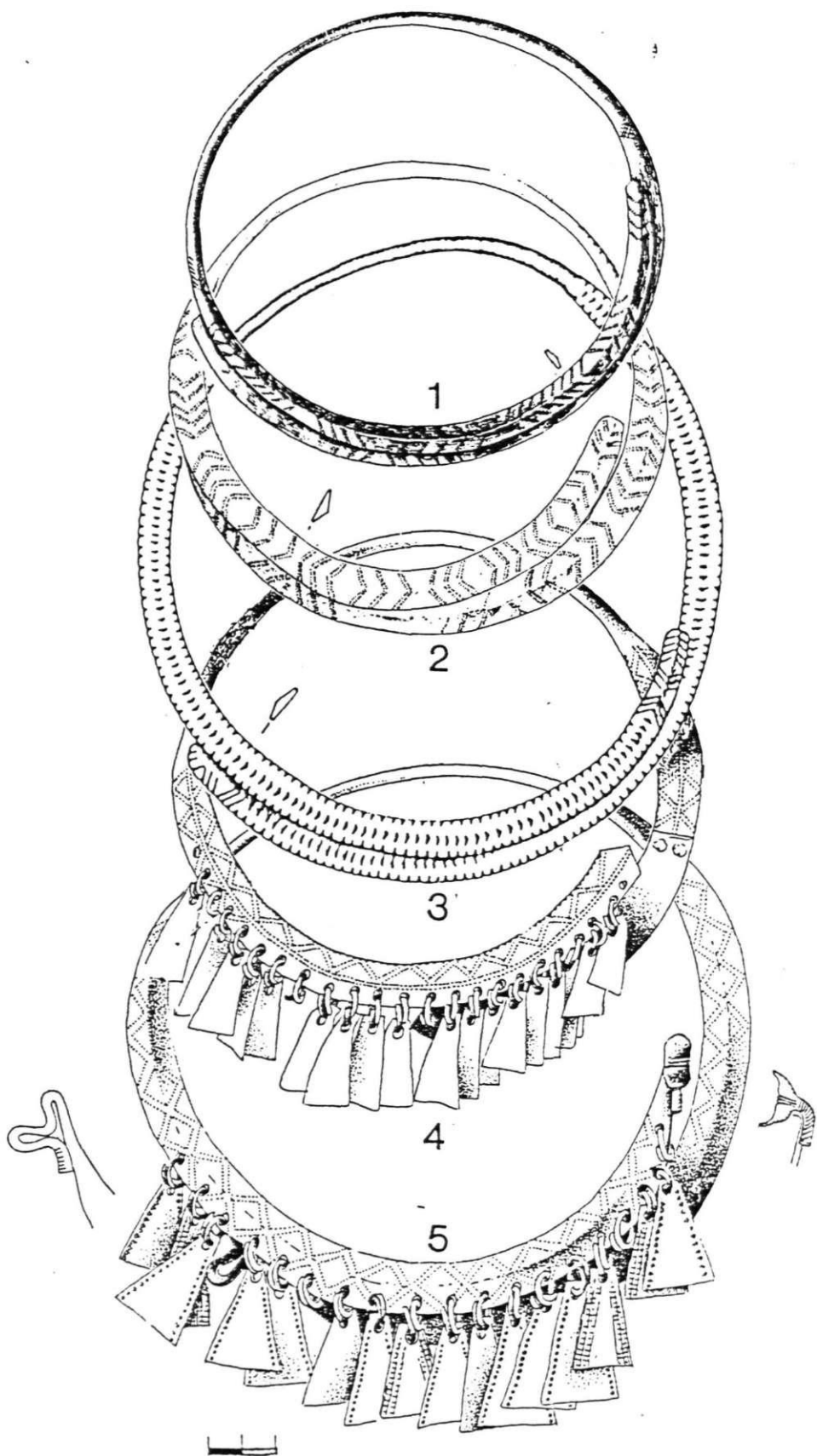
36 .att. Jostas, jostu apkalumi, jostas sprādzes

I- jostas novietojums Višķu Maskavas 55.kapā, 1, 2, 11, 14 - 16- Višķu Maskavas 55., 34., 4., 22., 85., 4., 19.kaps (LVM A 10001: 14, 9984: 3-5, 9445: 2, 9462: 8, 10029: 2, 9458: 7), 3, 4- Višķu Dārzkopības skola 2.kaps (LVM A 10825:18, 19), Kristapiņu 78.kaps (pēc Kuniga 2000, III.att.), 6-8- Jersikas pilskalns LVI 300: 1135, 1055, 895, 800), 9- Preiļu raj., s.a. (PNLM, 4843), 10- Jersikas Ružu 30.kaps (LVI 298: 28, 29)



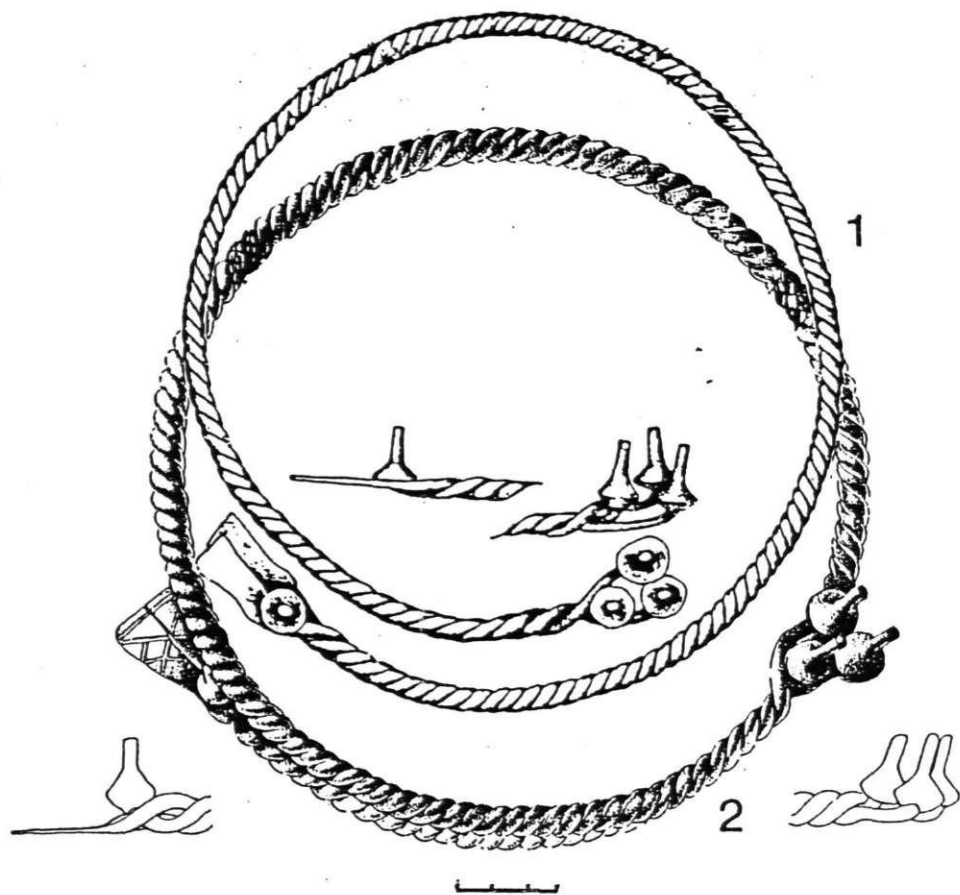
37.att. Vainagi

1- Relenģu kapulauks (pēc Альбомъ..., рис.53), 2- Aizkalnes 17.kaps (LVM A 10572:8,9), 3- Višķu Maskavas 52.kaps (LVM V 9998:7), 4- Jersikas 22.kaps (pēc Kalējs 1940, 15.att.), 5- Kristapiņu 132.k. (pēc Kuniga 2000, V att.: 1a)

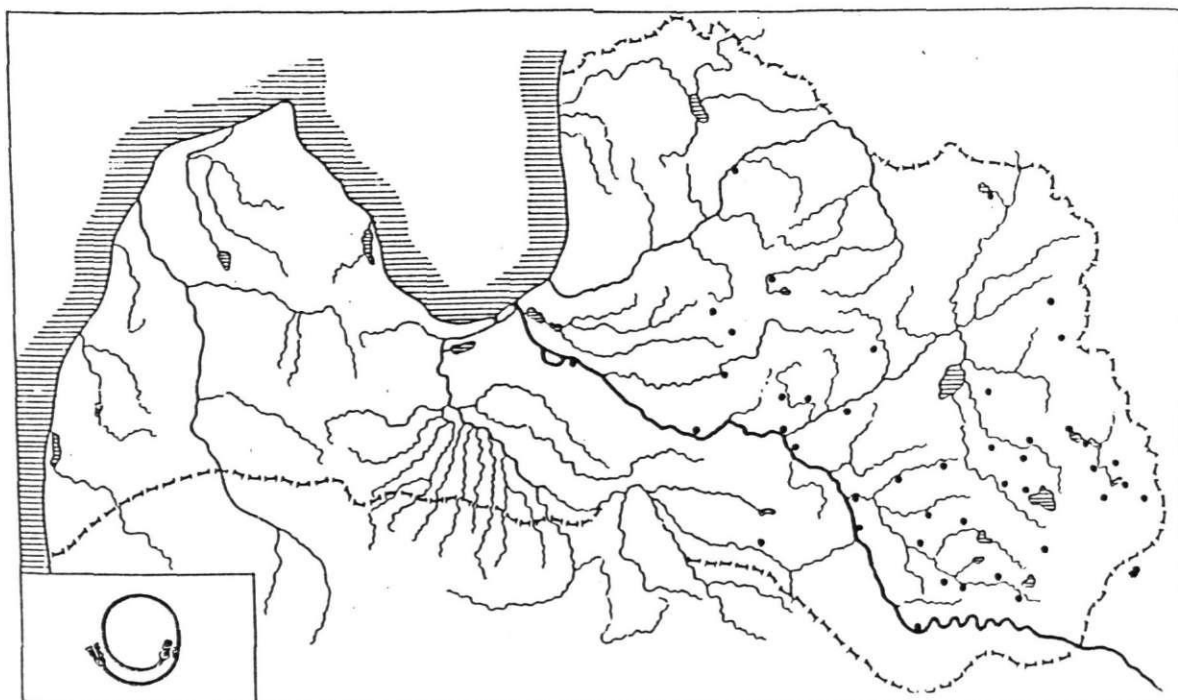


38.att. Bronzas kaklariņķi noplacinātiem galiem

1-Džeriņu kapulauks (LVM V 9568:2), 2- Višķu Ostrava, s.a. (LVM A 10219: 159), 3- Kristapiņu 27.kaps (LVM A 7084: 1) (pēc Kuniga 2000, VI att.: 5), 4- Maskavas 35.kaps (LVM A 9985: 4), 4- Aglonas stacija, s.a.(LVM A 12675: 1) (pēc Radiņš 1999, 50.att.: 2)

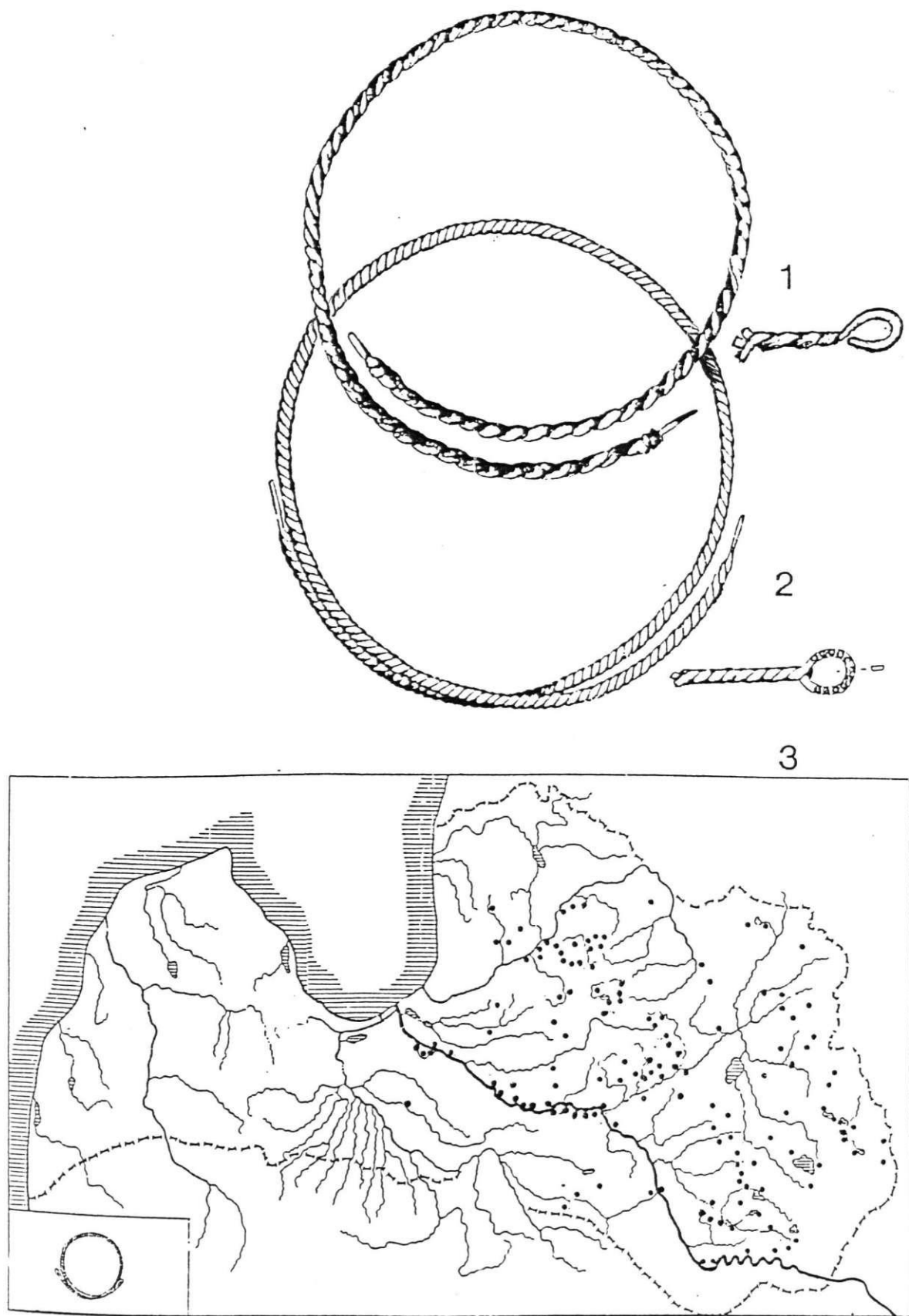


3

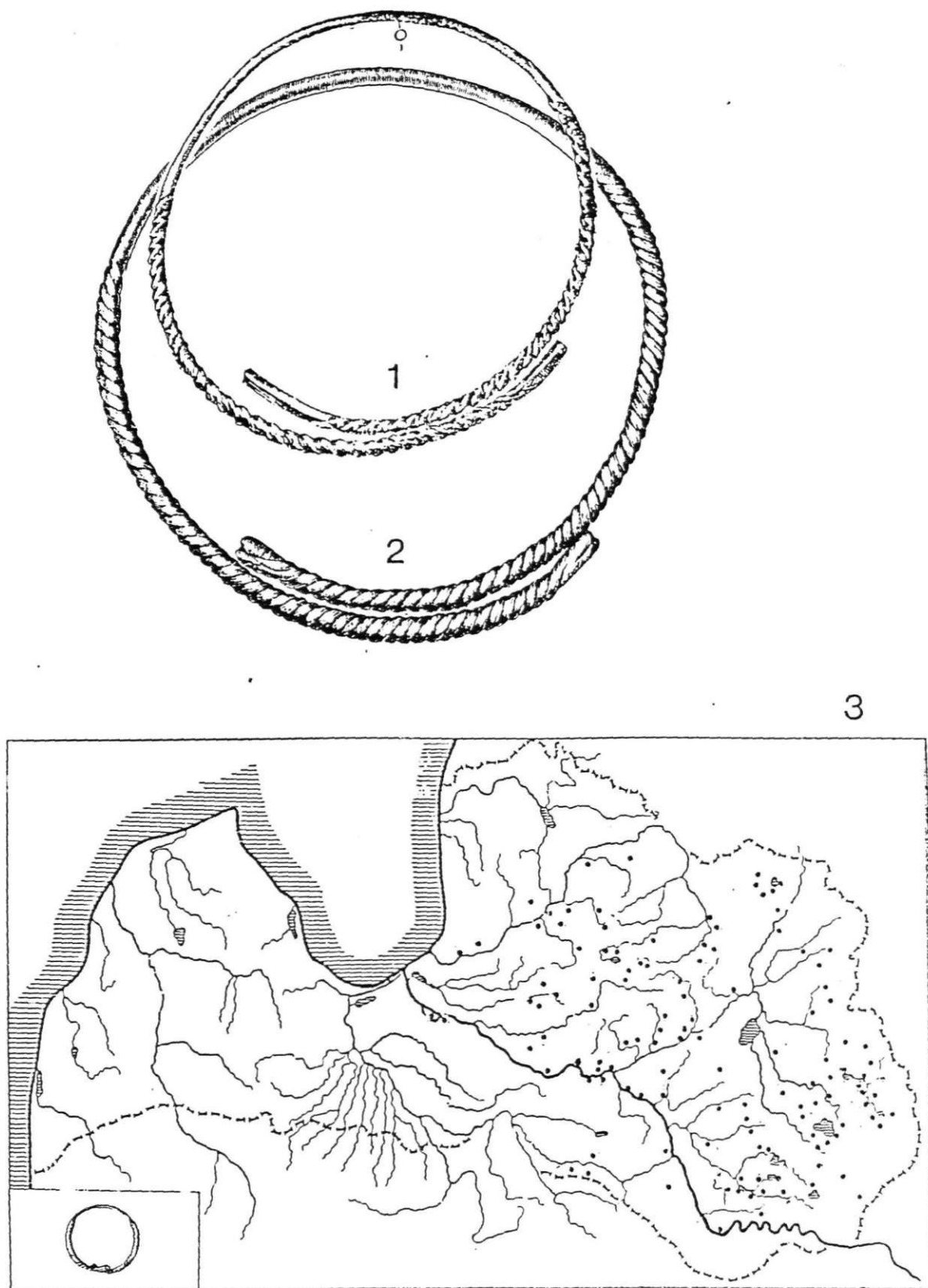


39. att. Vītie kaklariņķi ar končsu galiem

1- Kristapiņu 60.kaps (pēc Kuniga 2000, VIII att.), 2-Višķu Maskavas 10.kaps (LVM 9451:5), 3- izplatības karte.

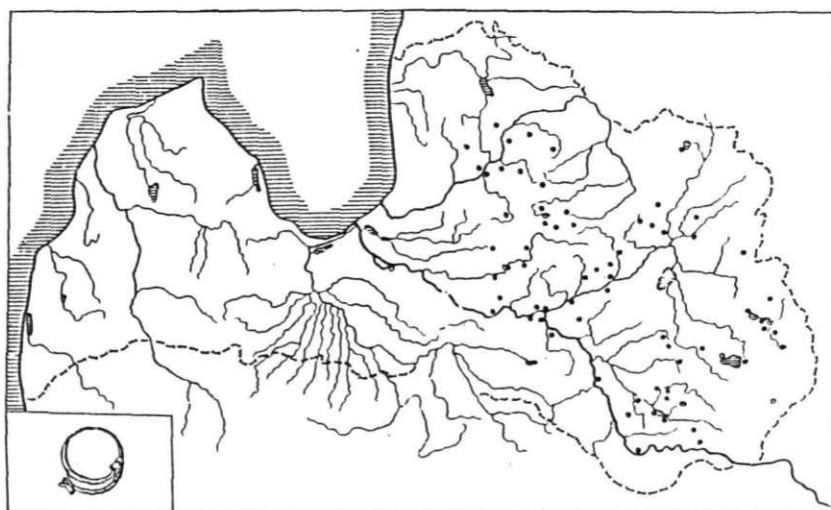
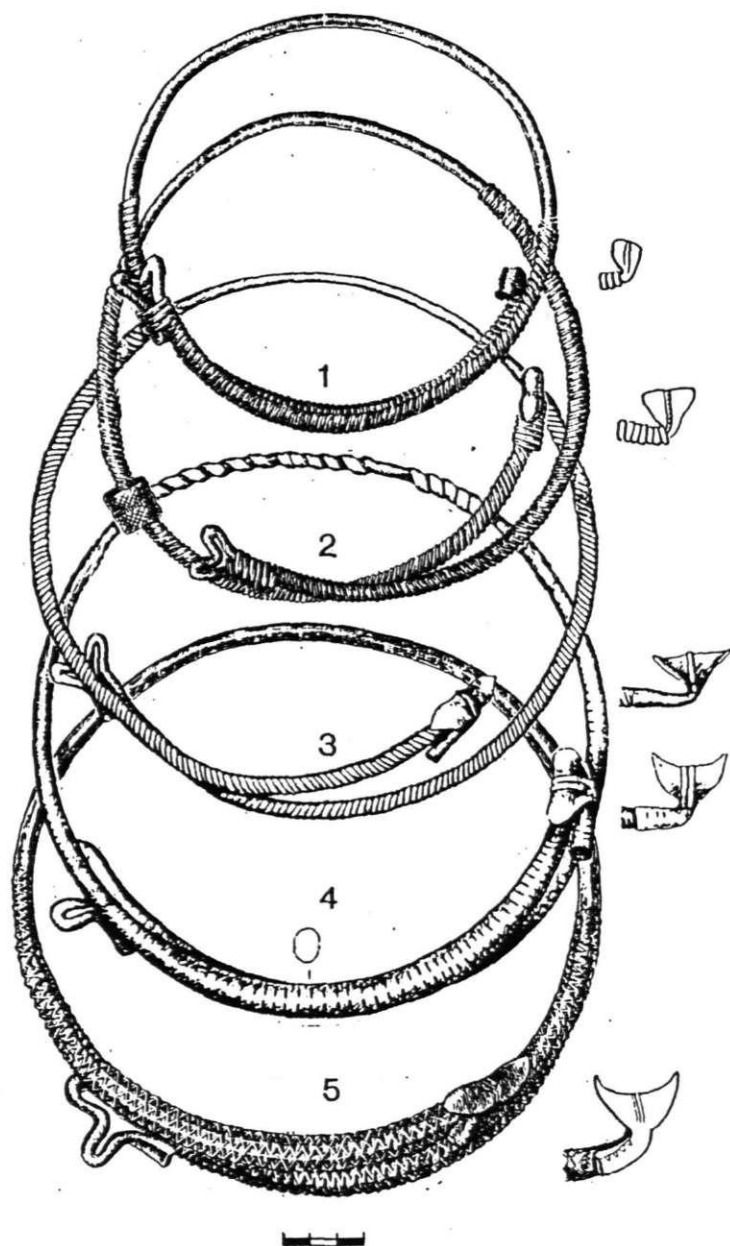


40.att. Bronzas no trim stieplēm vītie kaklariņķi ar cilpu galiem
 Jersikas 29.kaps (LVM A 10361:2), 2- Kristapiņu 55.kaps (LVM A
 12378:61) (pēc Kuniga VIII att.: 9), 3- izplatības karte




41.att. Tordētie kaklariņķi ar četrskaldņu galiem

1- Aizkalnes Ludvigova (LVM A 12007:51), 2- Jersikas 22.kaps (LVM A 10357:4), 3- izplatības karte



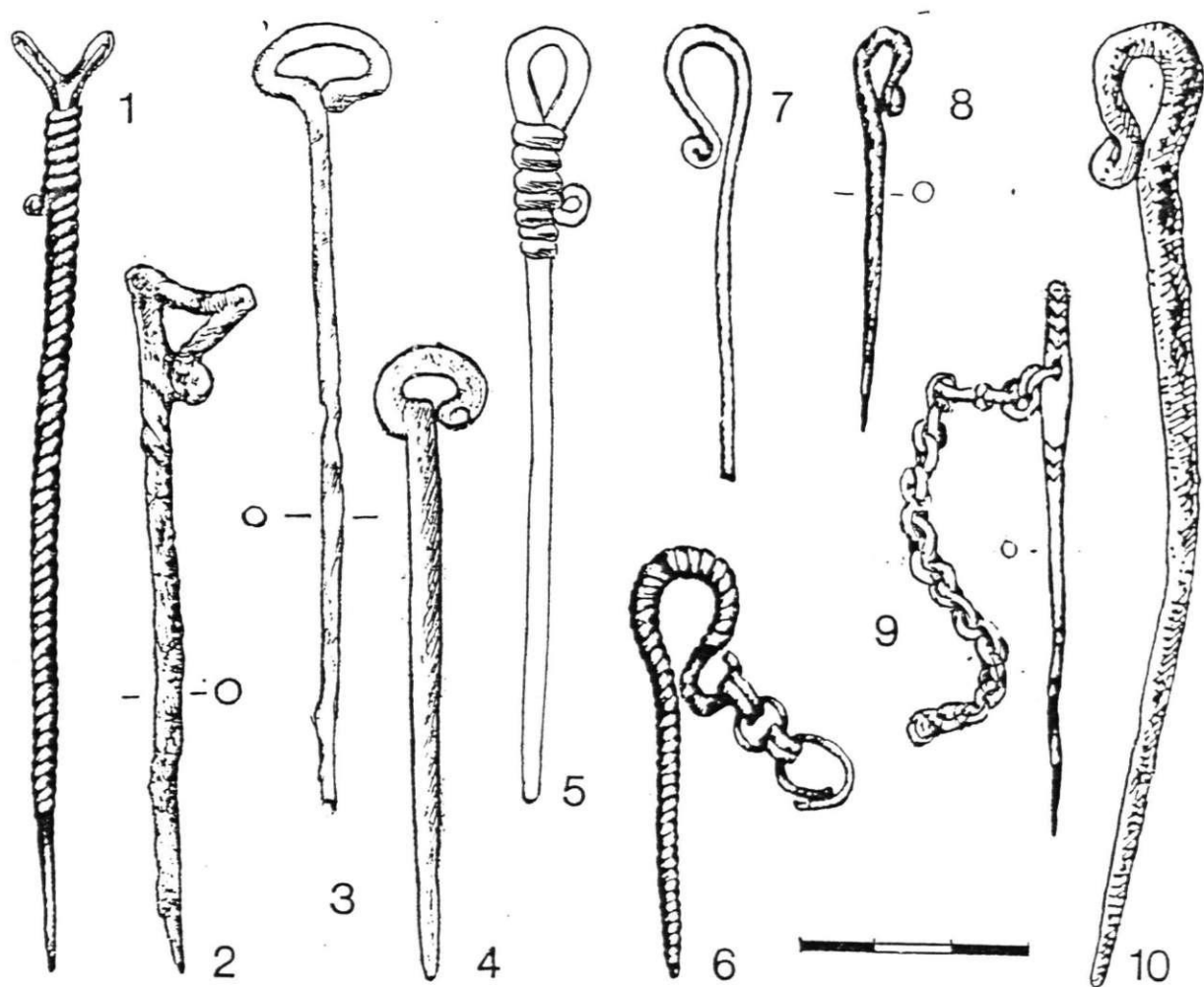
42. att. Kaklariņķi ar seglu un kāša galiem

1- Aizkalnes Džeriņu kapulauks (LVM A 9568:1), 2- Višķu Maskavas kapulauks (LVM A 10219:1), 3,4- Kristapiņu 176.un 132.kaps (pēc Kuniga 2000, VIII att.:2,4), 5- Galēnu Zeimuļu kapulauks (LVM A12009:59), 6- izplatības karte



43, att. Cilindrīšu, gredzenu, važiņu kaklarotas

1- br. lociņa važtura fragments no Jersikas kapulauka (s.a. no privātkolekcijas), 2- br. cilindrišu rota- Aizkalnes 17.kaps (LVM A 10572), 3- br. gredzenu rota – Višķu Dārzkopības skola (LVM A 10827: 14), 4- br. cilindrišu un gredzenu rota-Višķu Maskavas 10.kaps (LVM V9451:8), 5- br. lociņa važturis ar važiņām- Skaistas Stirnas 3.kaps (LVM A 10089:12) (3,5-pēc Radiņš 1999).



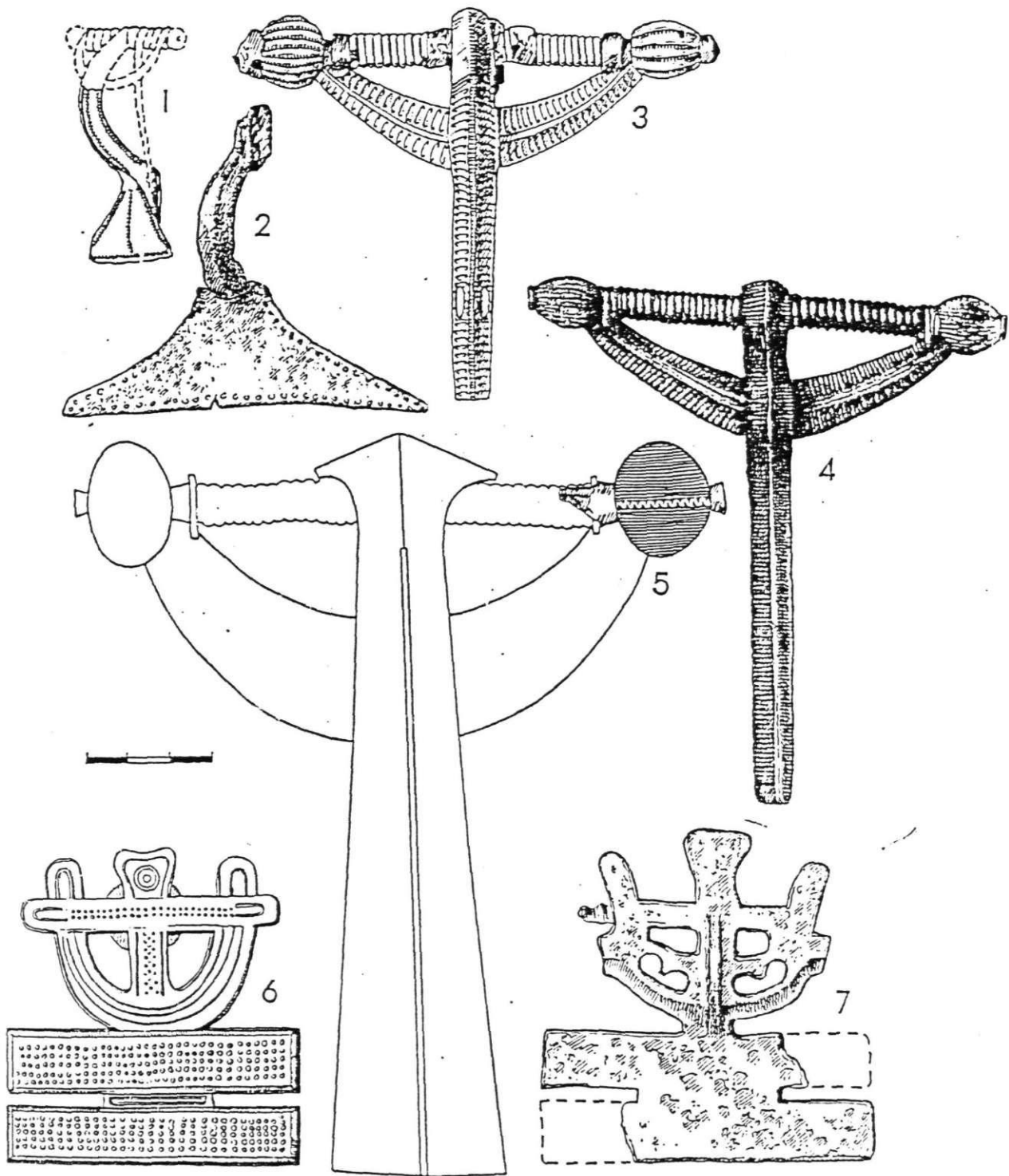
44. att. Rotadatas

1,6,8- Kristapiņu 195., 107., 203.kaps (pēc Kuniga 2000, IX att.), 2- Jersikas Ružu apmetne (LVI 298 : 35), 3,4,10- Jersikas pilskalns (LVI 300: 91, 625, 268, 5- Galēnu Zeimuļi 1.tranšejas 3.kaps (LVM A 12009: 6), 7- Madalānu pilskalns (pēc Urtāns V. 1984, 21.att.), 9- Višķu Maskavas 32.kaps (LVM A 9982:1)



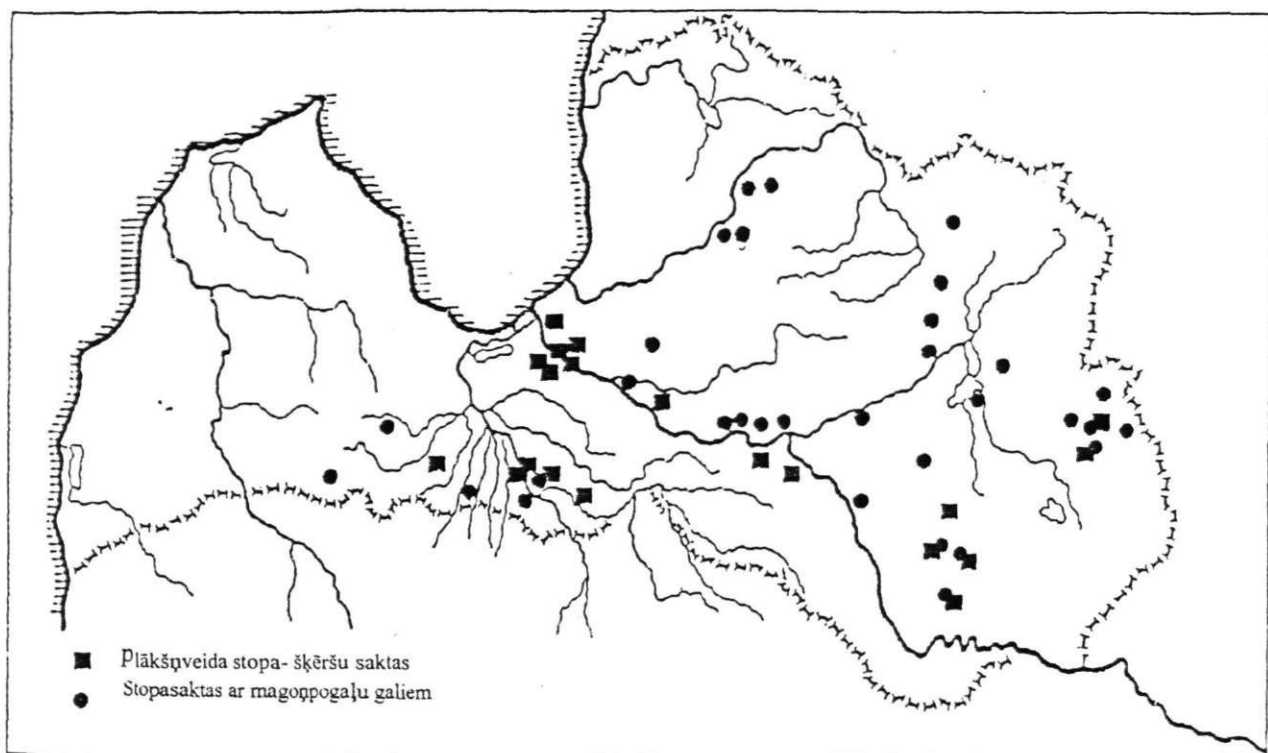
45.att. **Krūšu važiņrotas**

1- Višķu Maskavas kapulauks (LVI, 1959.g. s.a.), 2- Aizkalnes Džeriņu kapulauks (LVM A 9568: 13)

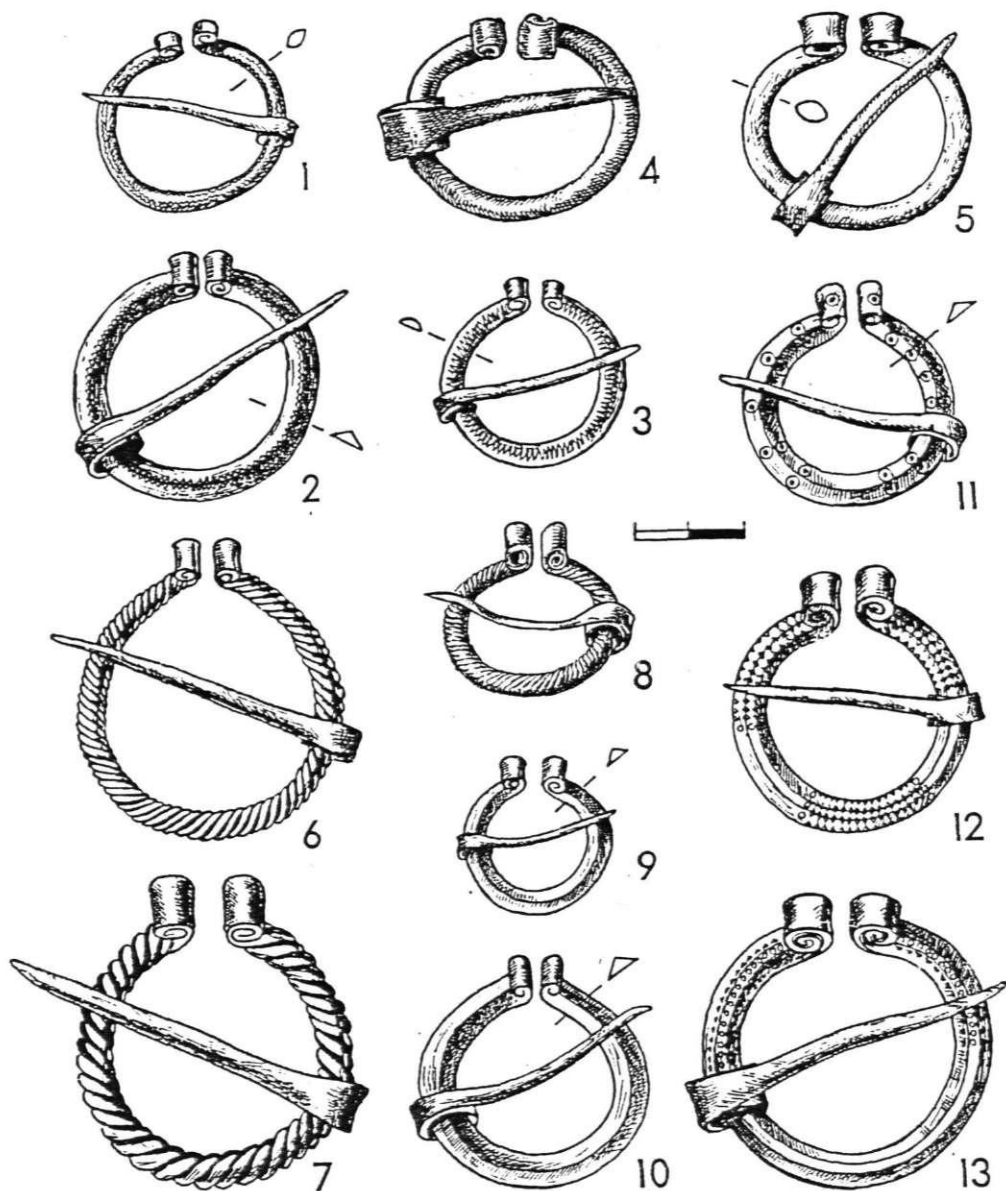


46. att. Stopasaktas.

1- Madalānu pilskalns (pēc Urtāns V. 1979, 14.att.:5), 2- Jersikas Ružu kapulauks (pēc Jefimova 1992, 14.att.:2), 3,5 - Višķu Maskavas kapulauks (LVM V 9460:3, 44.k. (LVM V 9991:1)), 4- Līvānu kapulauks (LVM A 11881:1), 6- Aizkalnes kapulauks 15.k. (LVM A 10570:6), 7- Silajāņu Leiņukalns, 3.k.(LVM A 12010:16).

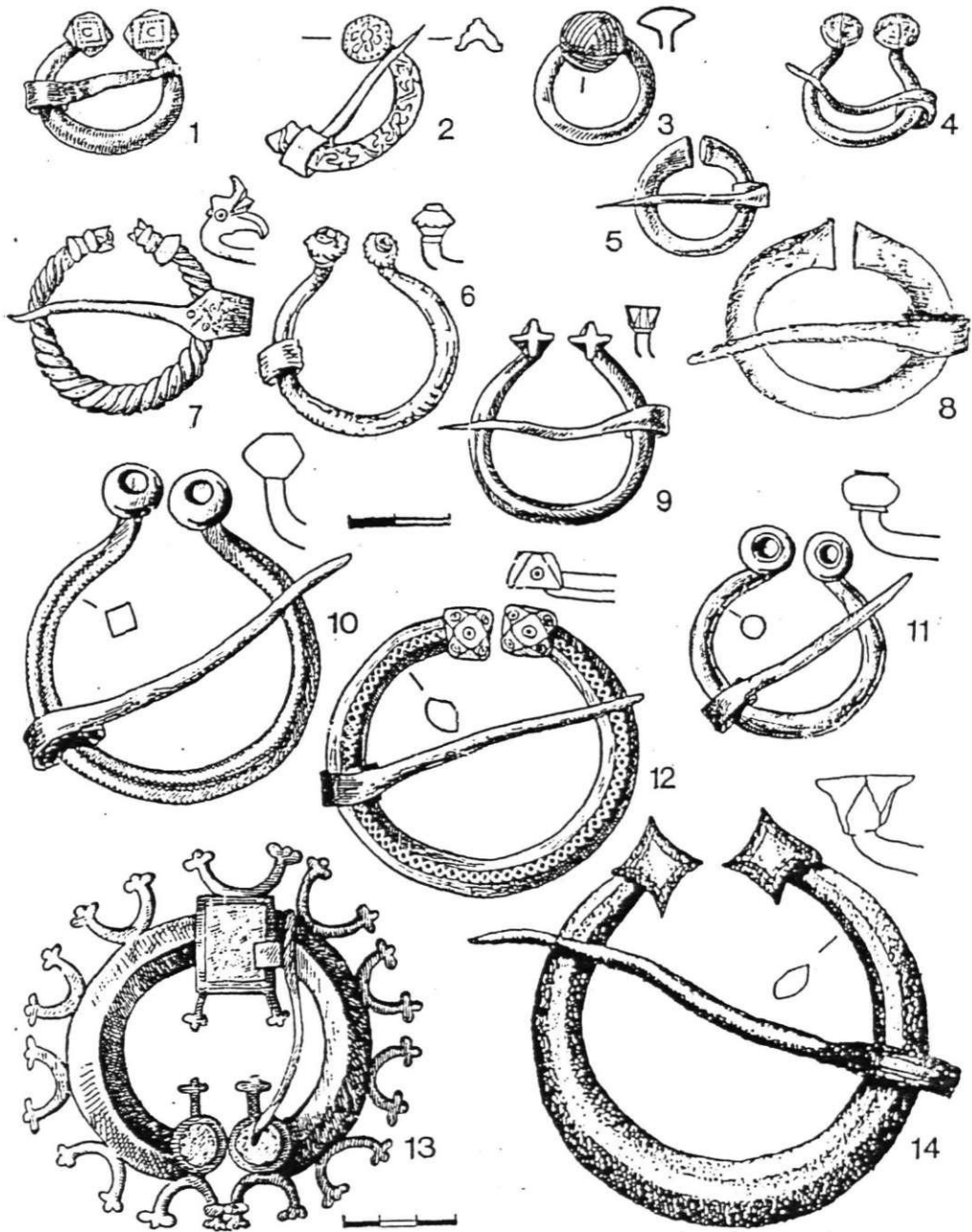


47. Stopasaktu ar magoņpogaļu galiem (pēc Šnore E. 1987, 7.att. ar autores papildinājumiem) un plākšņveida stopa-šķēršu saktu izplatība Vidus- un Austrumlatvijā.

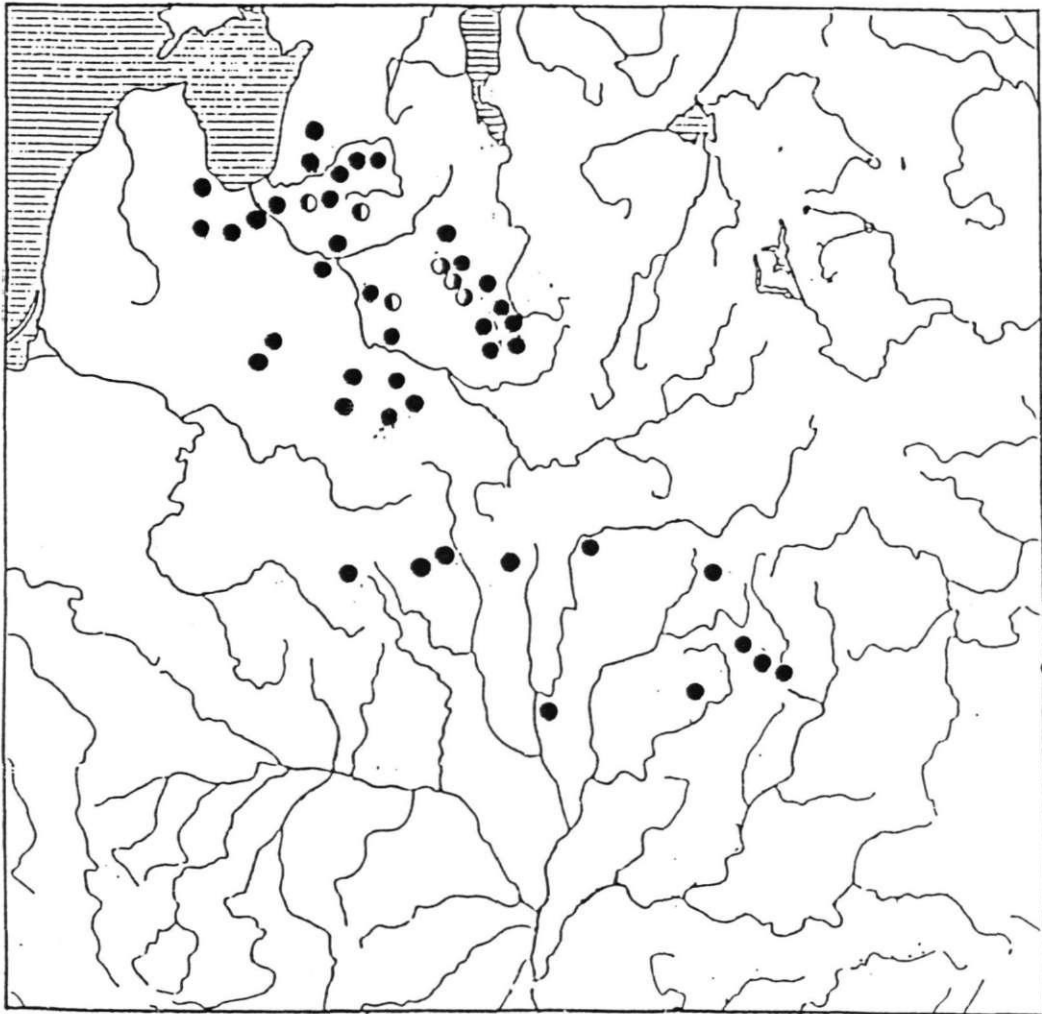
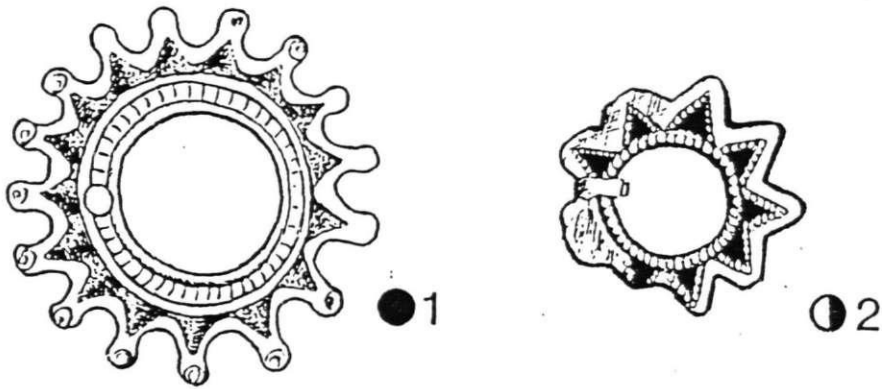


48 attēls. Pakavsaktas ar atrotītiem galiem.

1,2,3,5,6,7,9,10,11,12,13- Višķu Maskavas kapulauks (52.k., LVM V 9998:1; 21.k., LVM V 9460:1; 45.k. LVM V 9942:1, 48.k., LVM V 9994:1; 19.k., LVM V 9458:2, 1; 34.k. LVM V 9984:1; s.a. LVM V 9471:6; 83.k. LVM A 10027:1; 66.k., LVM A 10011:1;20.k., LVM 9459:1), 4- Jersikas pilskalns (LVI 300: 158), 8- Jersikas kapulauks (LVM A 10357:6).

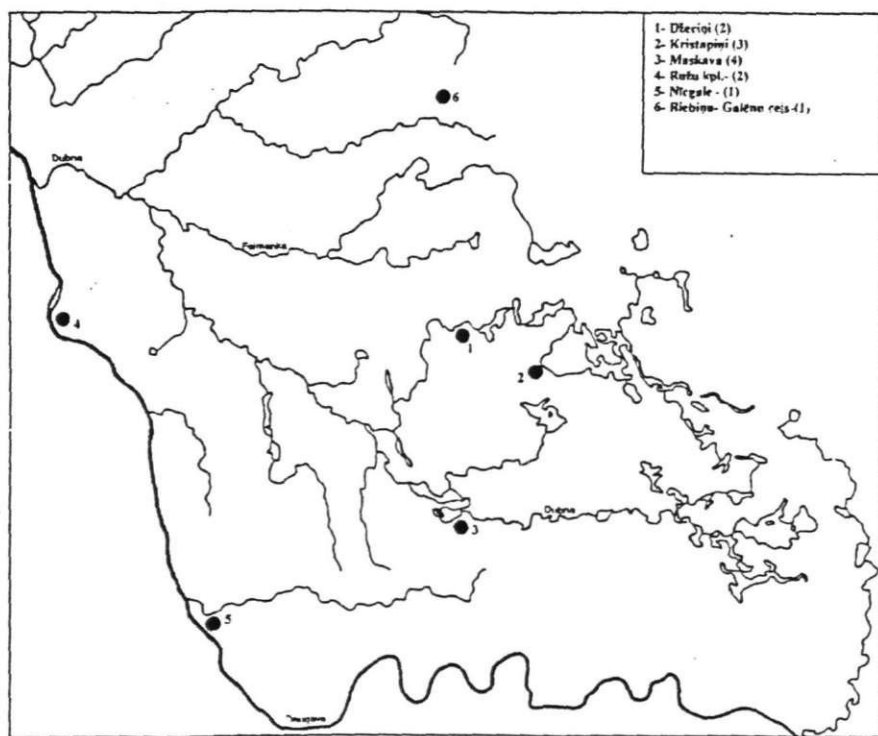
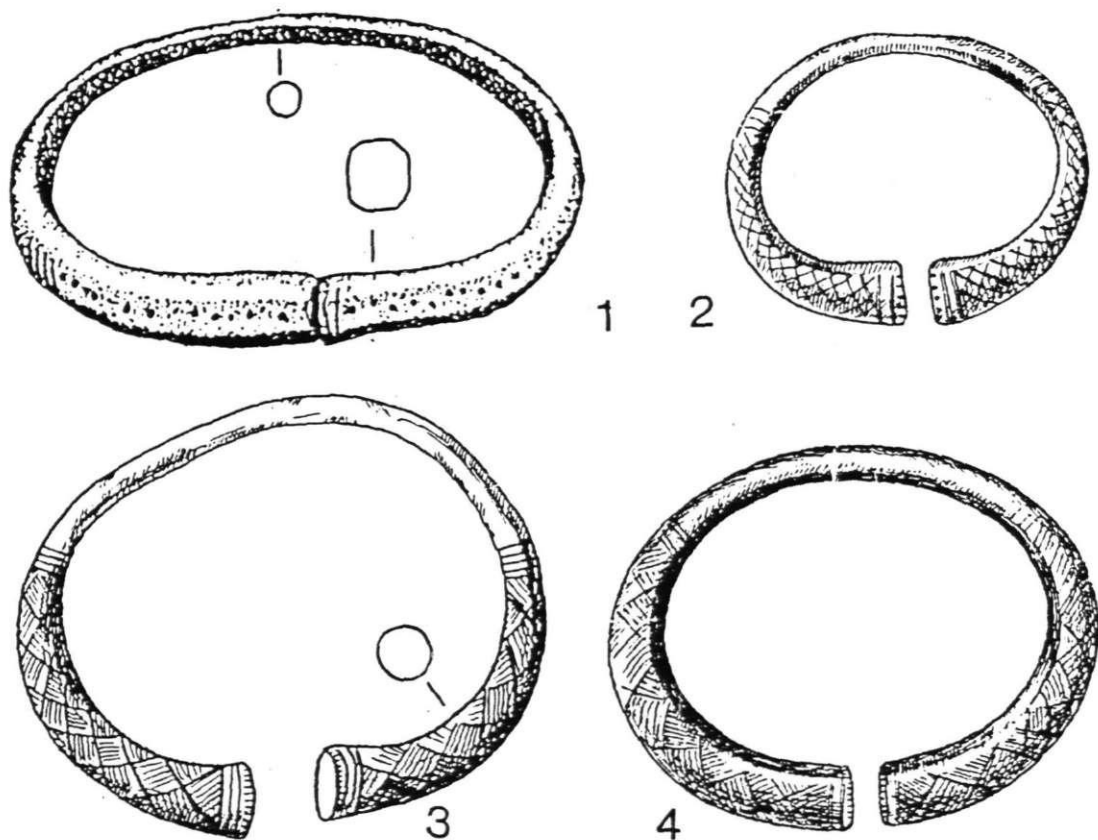


49.att. Pakavsaktas ar skaldņotiem, konusveida, pogu, zvērgalvu, magonpogaļu, vāļu, rēdžu galiem, pakavsakta ar emaljas rotājumu
 1- Brūveru kapulauks (LVI 153:139), 2, 3, 5, 6, 8, 9,- Jersikas pilskalns (LVMA 10332:210, LVI 300: 1099, 729, 583, 32, 1141), 4- Skaistas Stirnas (LVM A 10099:9), 7- Madalānu pilskalns (pēc Urtāns V. 1986, 21.att.:5), 10-12 – Višķu Maskavas kapulauks, s.a. 22.k., 51.k. (LVM A 10219:54, 9462:2,9997:1), 13- Releņģu kapulauks (pēc LA 1974, 83.att.), Kristapiņu 1.kaps (pēc Kuniga 2000, XIII att.)



50:att. **Zvaigžņu saktas**

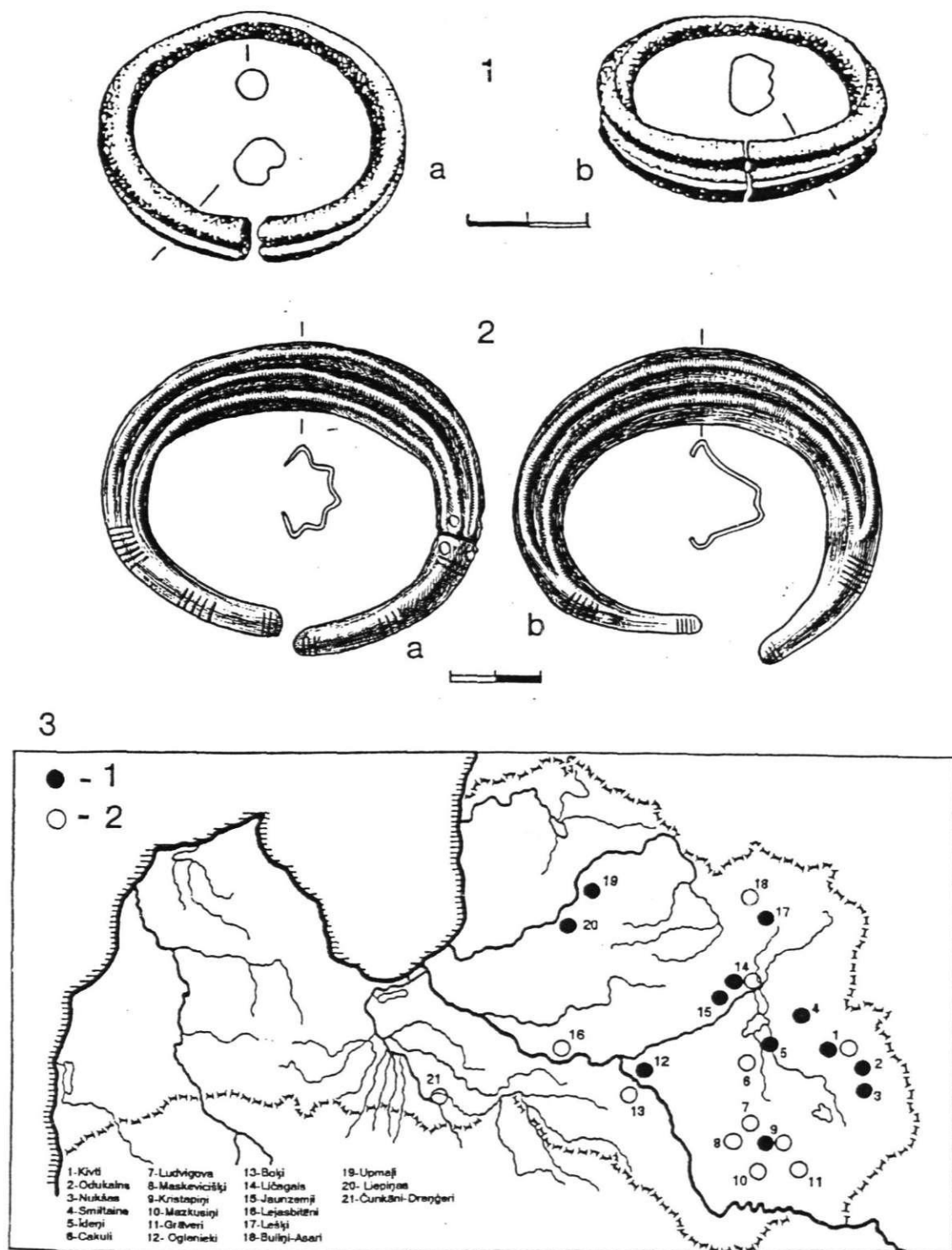
1-Jersikas pilskalns (LVM A 10330:866), 2- Aizkalnes 7.kaps (A10562:5), 3- saktu izplatība (ārpus Latvijas teritorijas – pēc Седов 1970, рис.39, Сергеева 1980, рис.54)



5

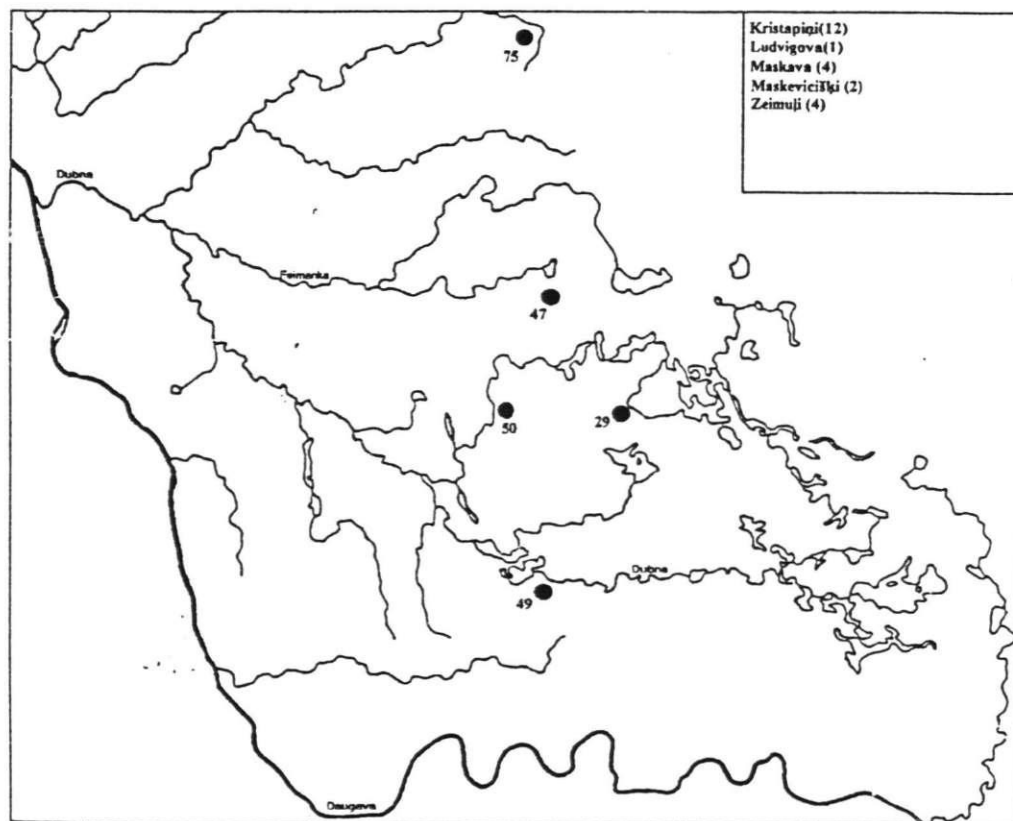
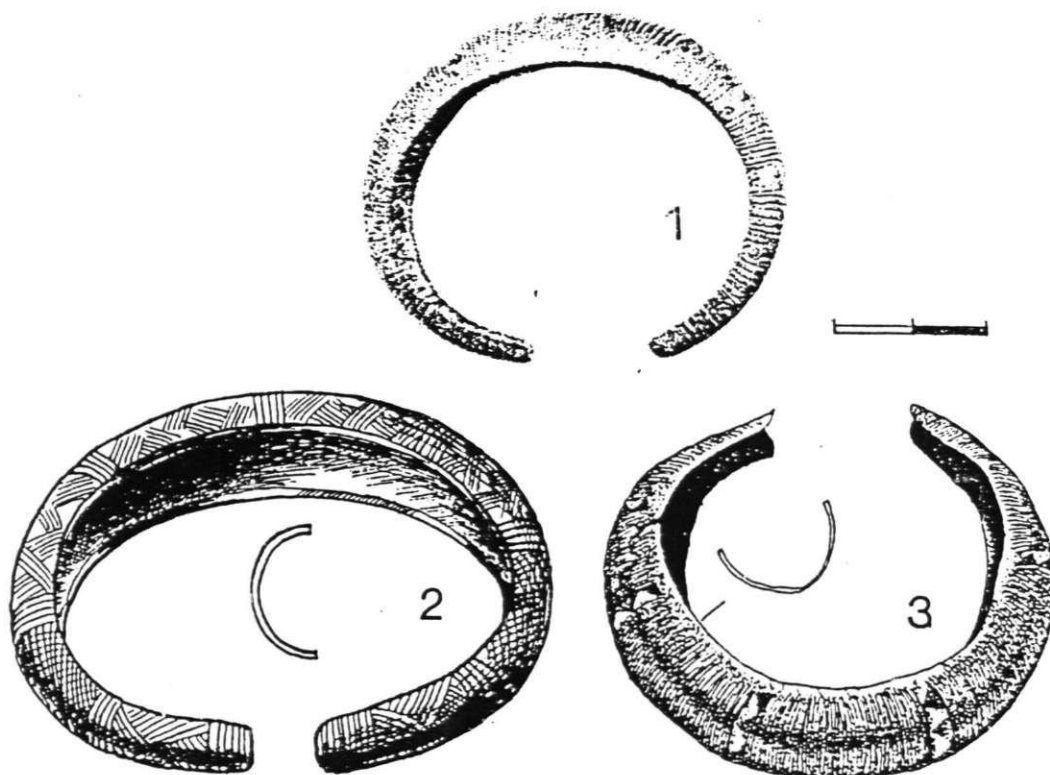
51.att. Aproces ar vāju galiem

1- Kristapiņu 203.kaps (pēc Kuniga 2000, XIV att.:12), 2,4- Višķu Maskavas kapulauks (LVI, 1959.g.s.a.), 3- Višķu Maskavas kapulauks (LVM A 10219:36), 5- izplatība Dubnas baseinā.



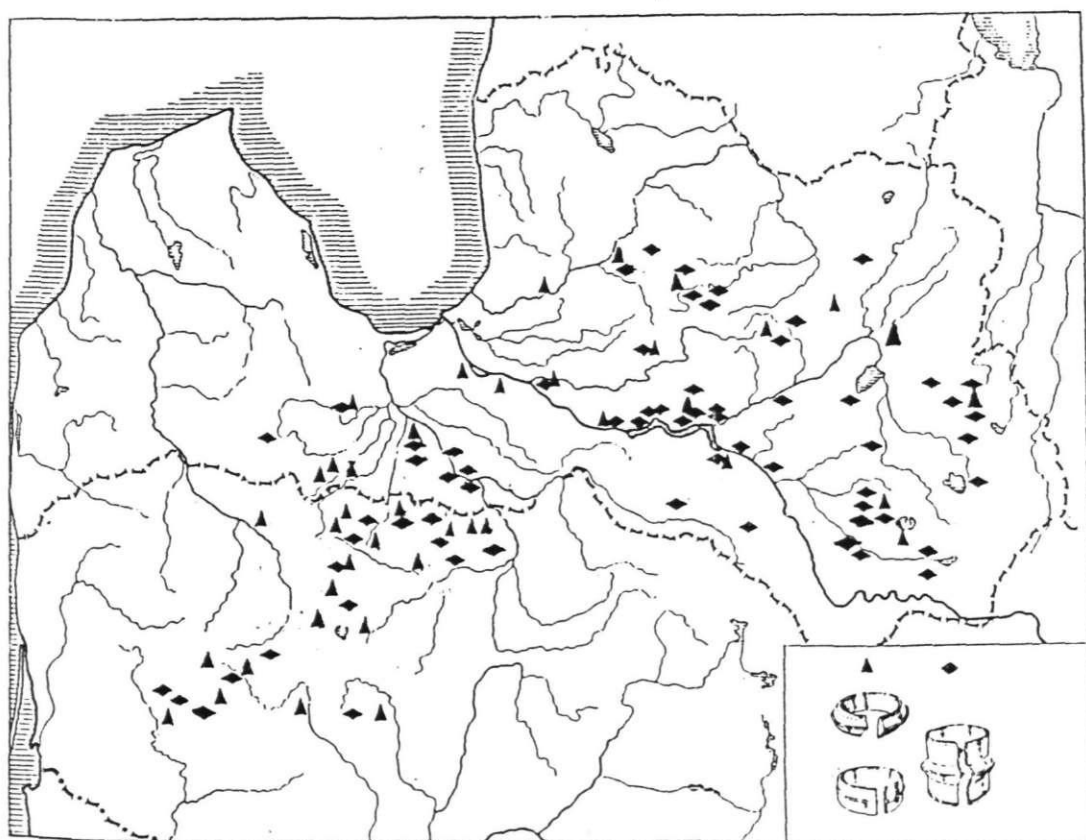
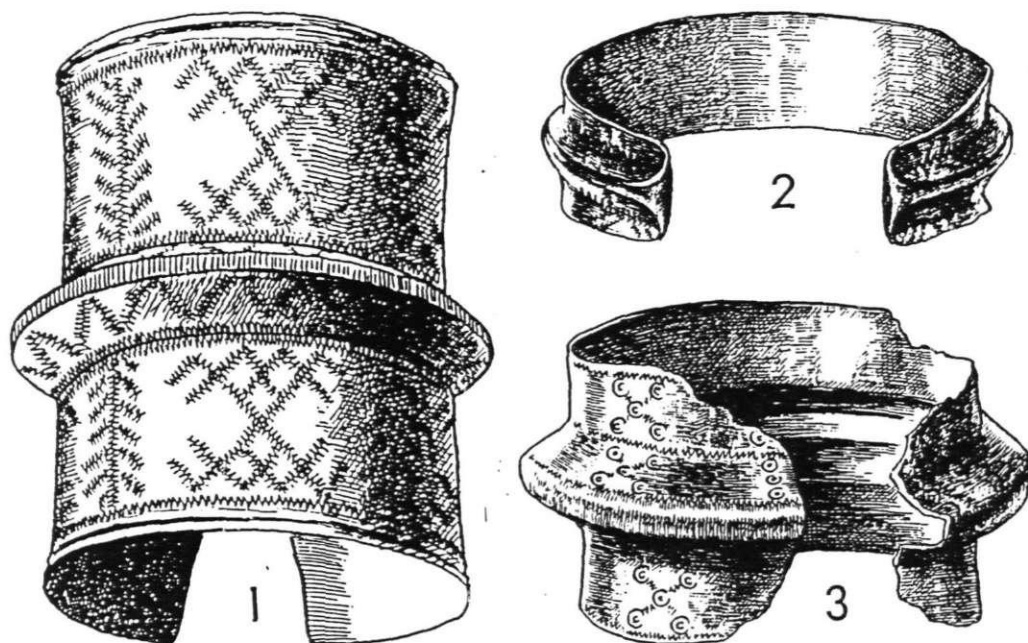
52. att. Profilētās masīvās (1ab) un dobās aproces (2ab)

1a, 1b – Kristapiņu 181.un 94.kaps (pēc Kuniga 2000, XIV att.: 16,15),
 2a- Višķu Mazkusiņu kapulauks (LVM A 10054: 5), 2b- Aizkalnes
 Maskevicišķu kapulauks (LVM A 7526:2), 3- izplatības karte



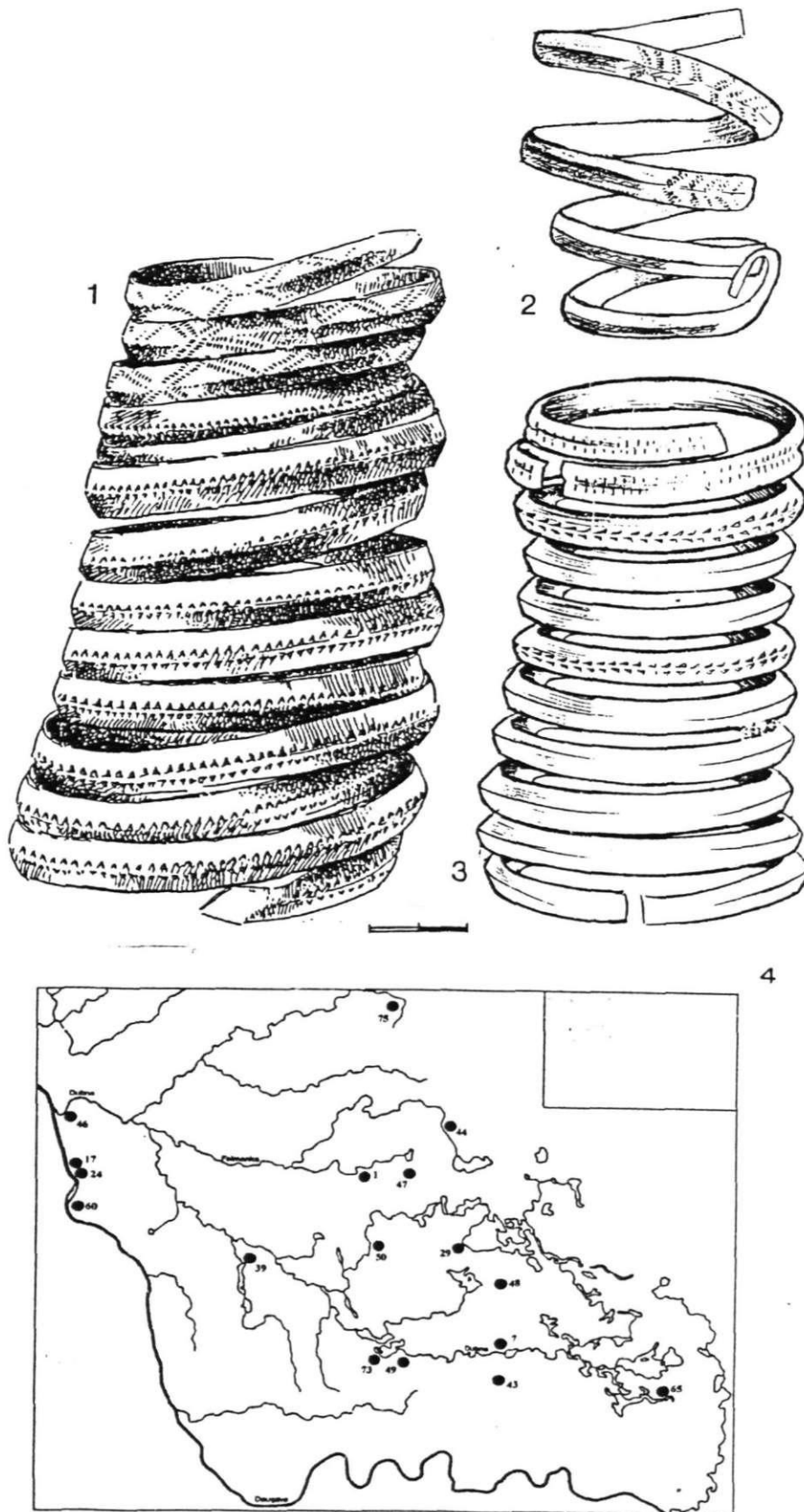
53.att. Dobās aproces ar sašaurinātiem galiem

1,2 - Višķu Maskavas 81.kaps un savrupatradums (LVM A 10025:2, 10219:40), 3- Kristapiņu 98.kaps (pēc Kuniga 2000, XV att.:13), 4- izplatība Dubnas baseinā



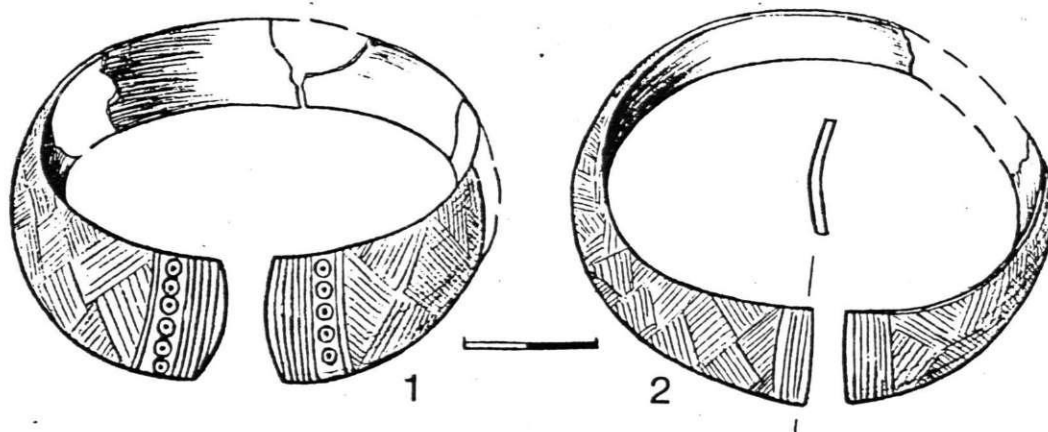
54.att. Manšetaproces

1, 3- Višķu maskavas kapulauks (LVM A 7598: 10, 9074: 13), 2- Aizkalnes Džeriņu kapulauks (LVM 9568: 14), 4- izplatība (pēc Аггазис 1980, рис. 5 ar autores papildinājumiem)

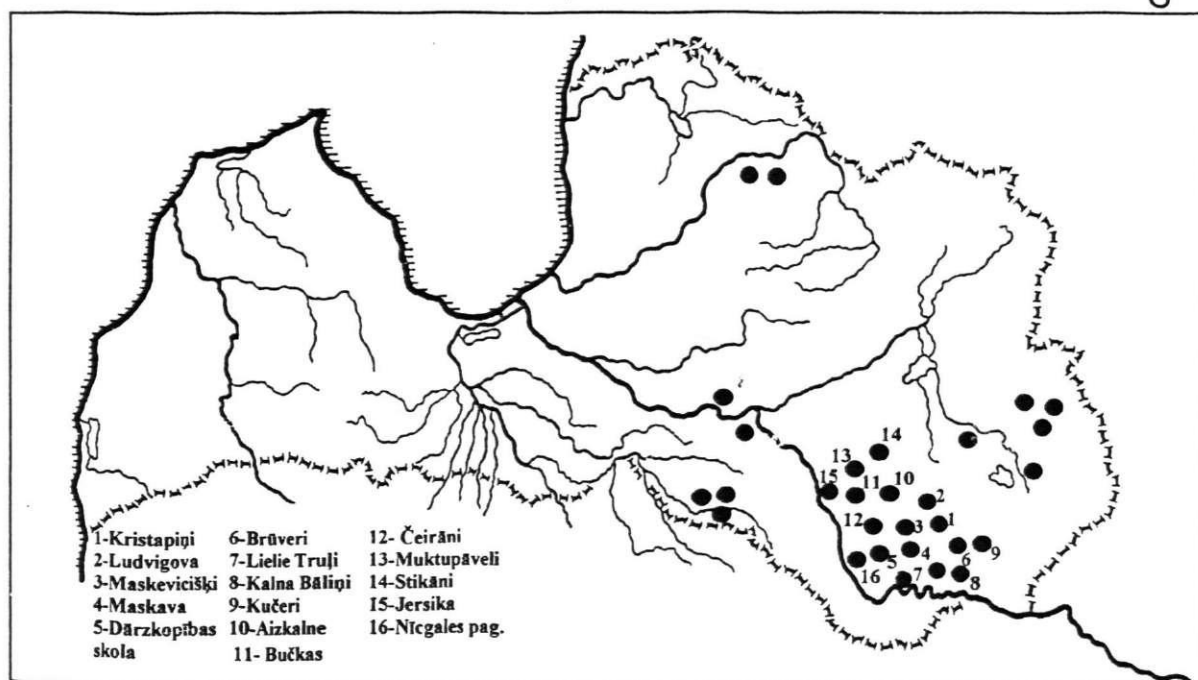


55.att. Spirālaproces

1- Višķu Maskava 10.kaps (LVM A 9451:10), 2- Aizkalnes Maskevicišķu 4.kaps (LVM A 7463:1), 3- Aizkalnes 17.kaps (LVM A 10572:5), 4- izplatība Dubnas baseinā

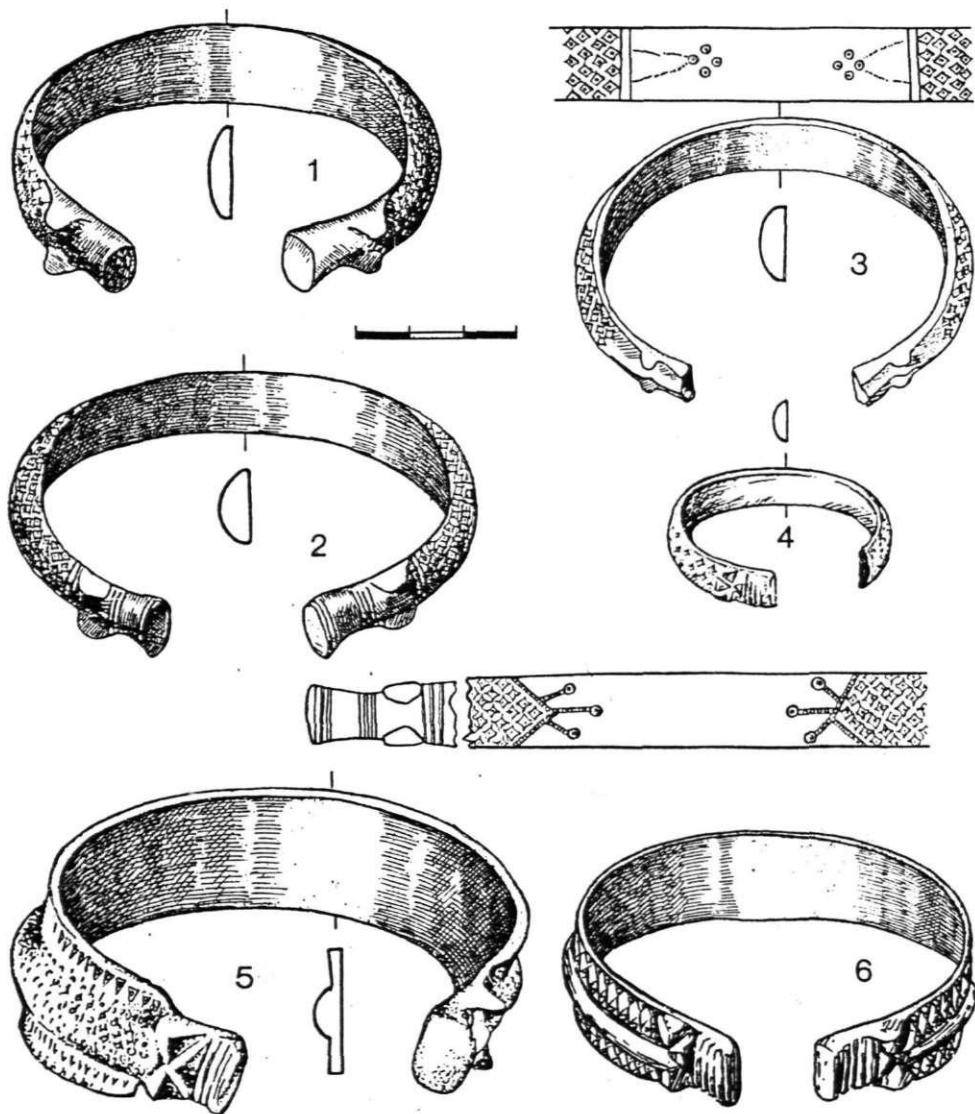


3



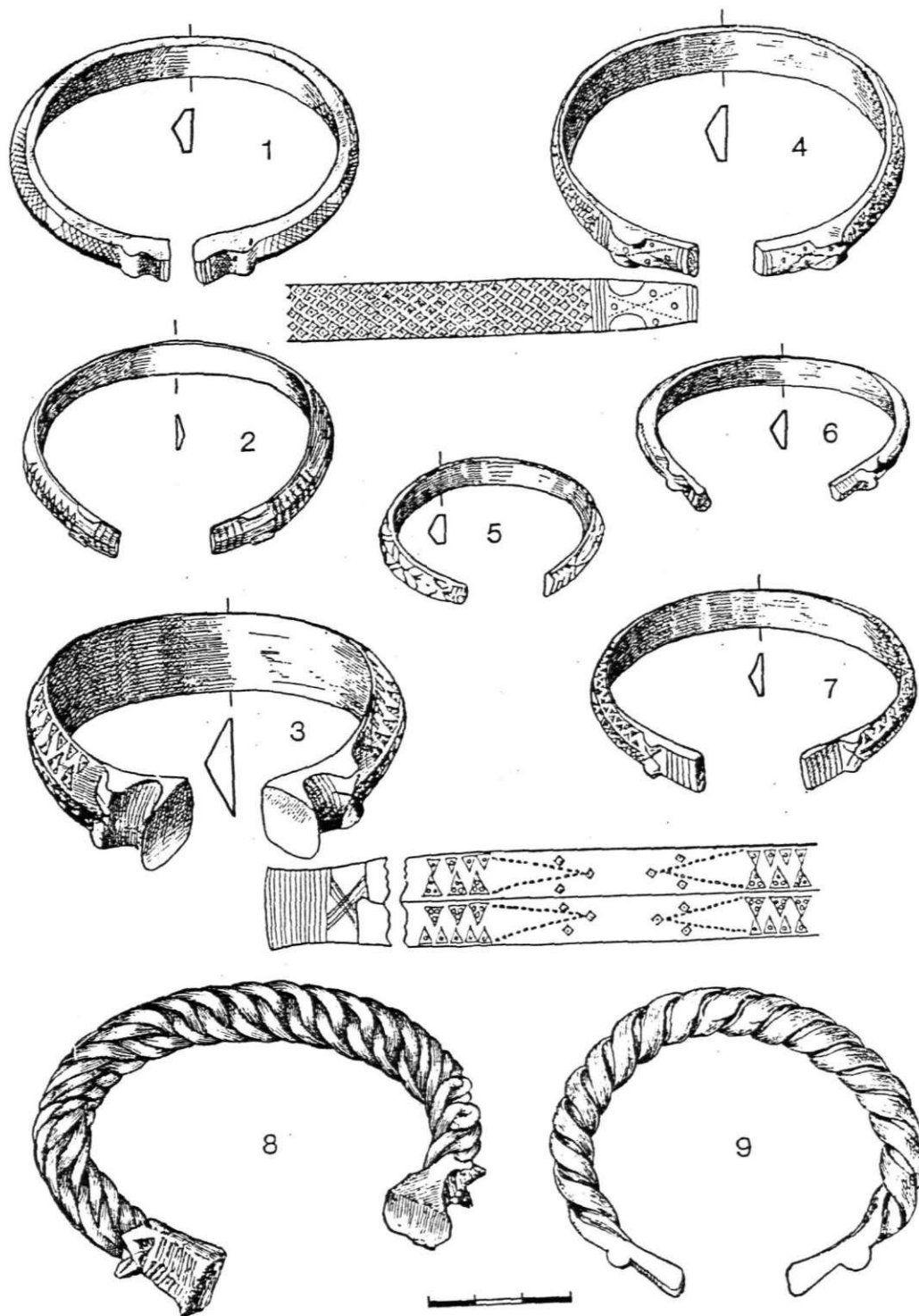
56.att. Lentveida aproces ar paplašinātiem galiem un pinuma ornamentu

1,2 – Aizkalnes 15.kaps (LVM A 10570:7,11), 2- aproču izplatības karte (pēc Šnore E. 1987, 8.att., ar autores papildinājumiem)



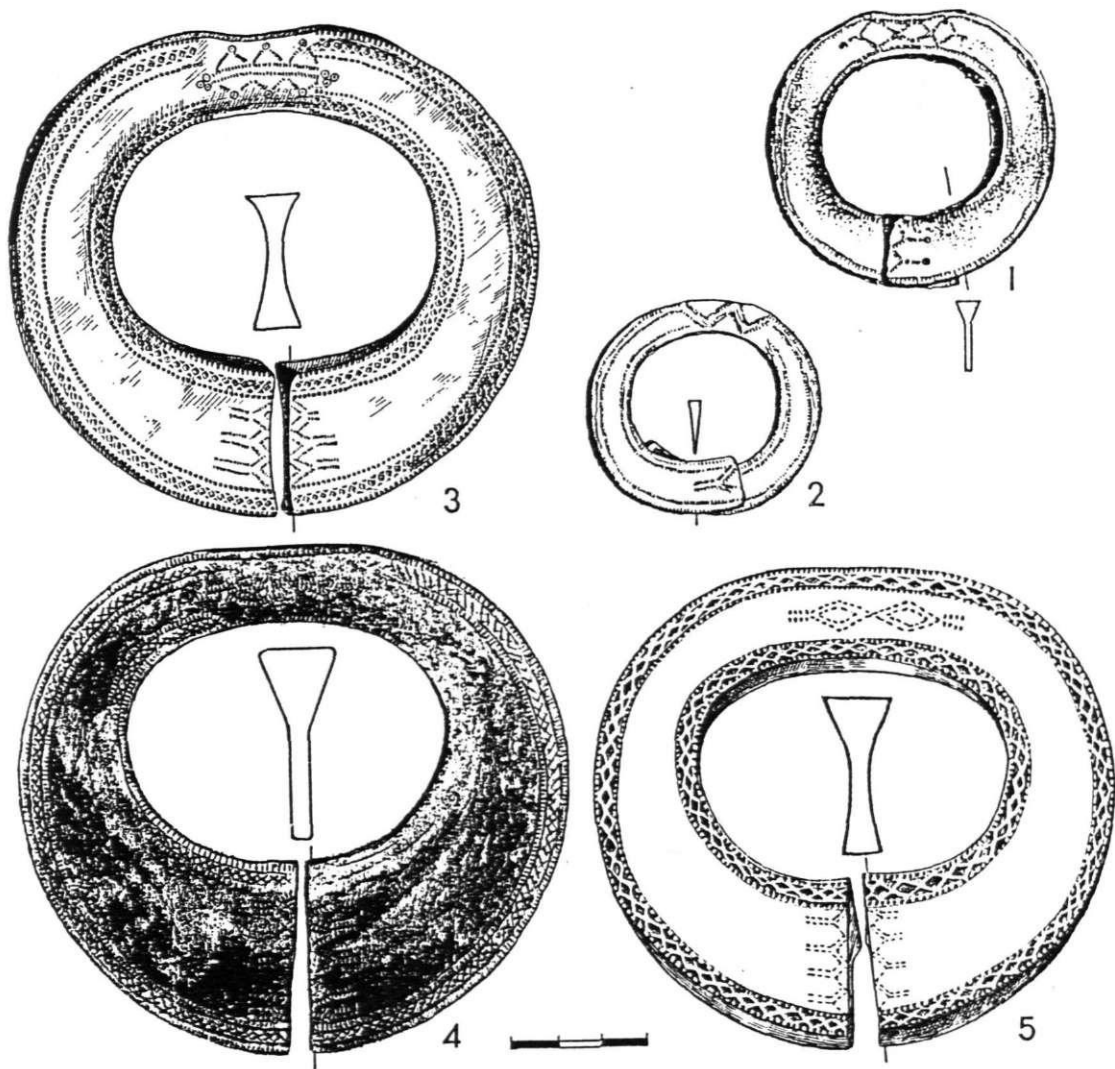
57.attēls. Aproces ar zvērgalvu galiem.

1,2,3- Višķu Maskavas kapulauks (19.k., LVM V 9458:3; s.a., LVM A 10219:22; s.a. A 10219:21), 4,6- Jersikas pilskalns (LVI 300:1019,438), 5- Skaistas Stiras (LVM A 10089:6).



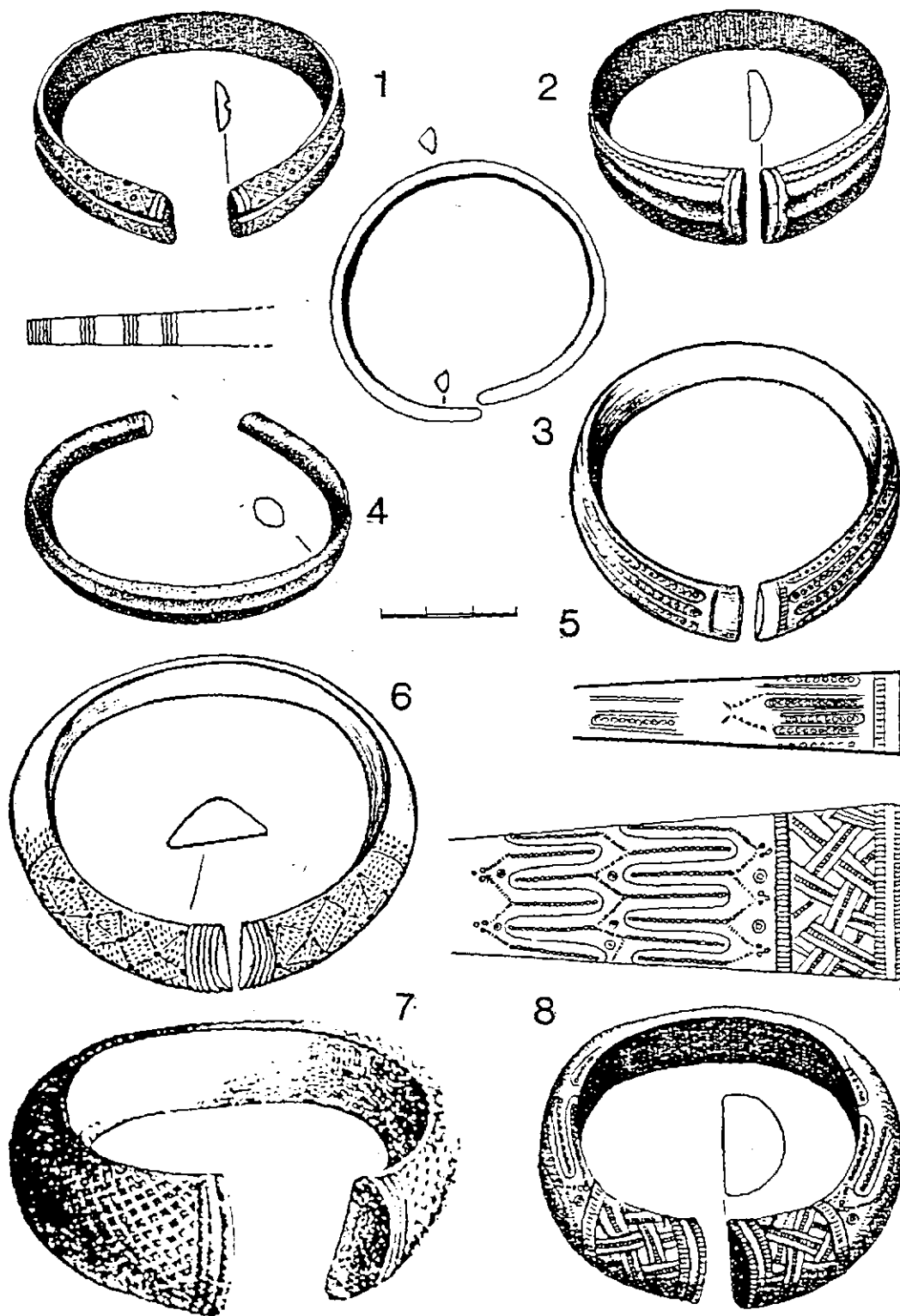
58.attēls. Aproces ar zvērgalvū galiem.

1,3,4,6,7,9- Višķu Maskavas kapulauks (23.k. ,LVM V 9463:4; s.a.,LVM A 10219:21; 35.k., LVM V 9984:9; 14.k., LVM V 9454:6; s.a.,LVM A 10219:34; s.a.LVI), 2,5 - Jersikas pilskalns (LVI 300: 495, 595), 8- Izvaltas Lielie Murāni (LVM A 11942).



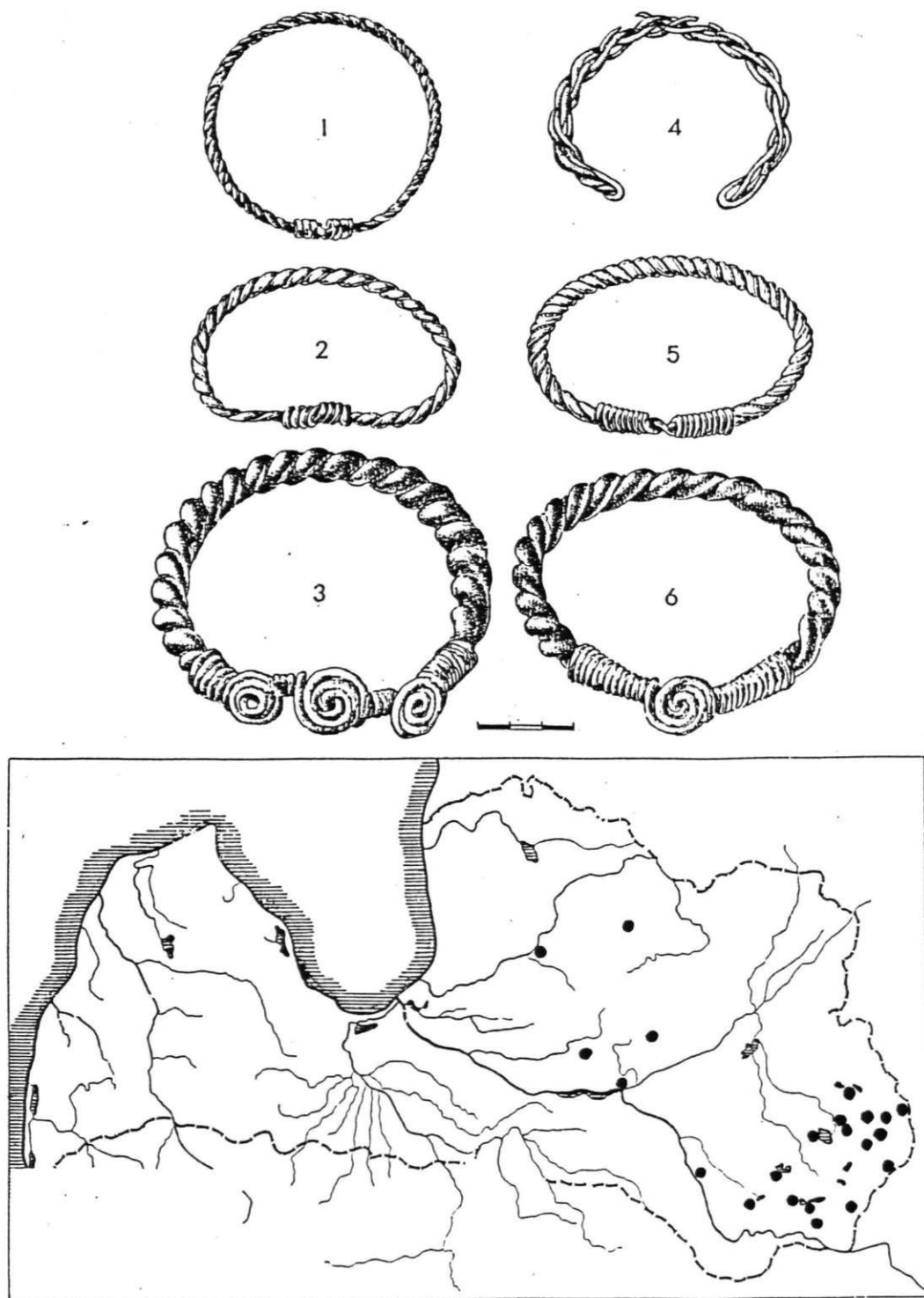
59.att. Karavīra aproces

1, 2, 3- Višķu Maskavas kapulauks 73., 30., 29.kaps (LVM A 10018:1, 9470:1, 9469:8), 4- Brūveru kapulauks (LVI 153:134), 5- Aizkalnes kapulauks 12.kaps (LVV A 10567: 4)




60. att. Bronzas aproces

1,2,4,8- Kristapiņu kapulauks, 47.,14.,280.,174.k. (LVM A 12378:14, 7077:9, 12768:35, 12508:93), 3,5,6,7- Aizkalnes kapulauks 20., 17.,12., B kaps (LVM A 10575:2, 10572:7, 10567:12, RLB 289) (1,2,4,8-pēc Kuniga 2000,tab.XIV :19, XVII : 4,19,20)



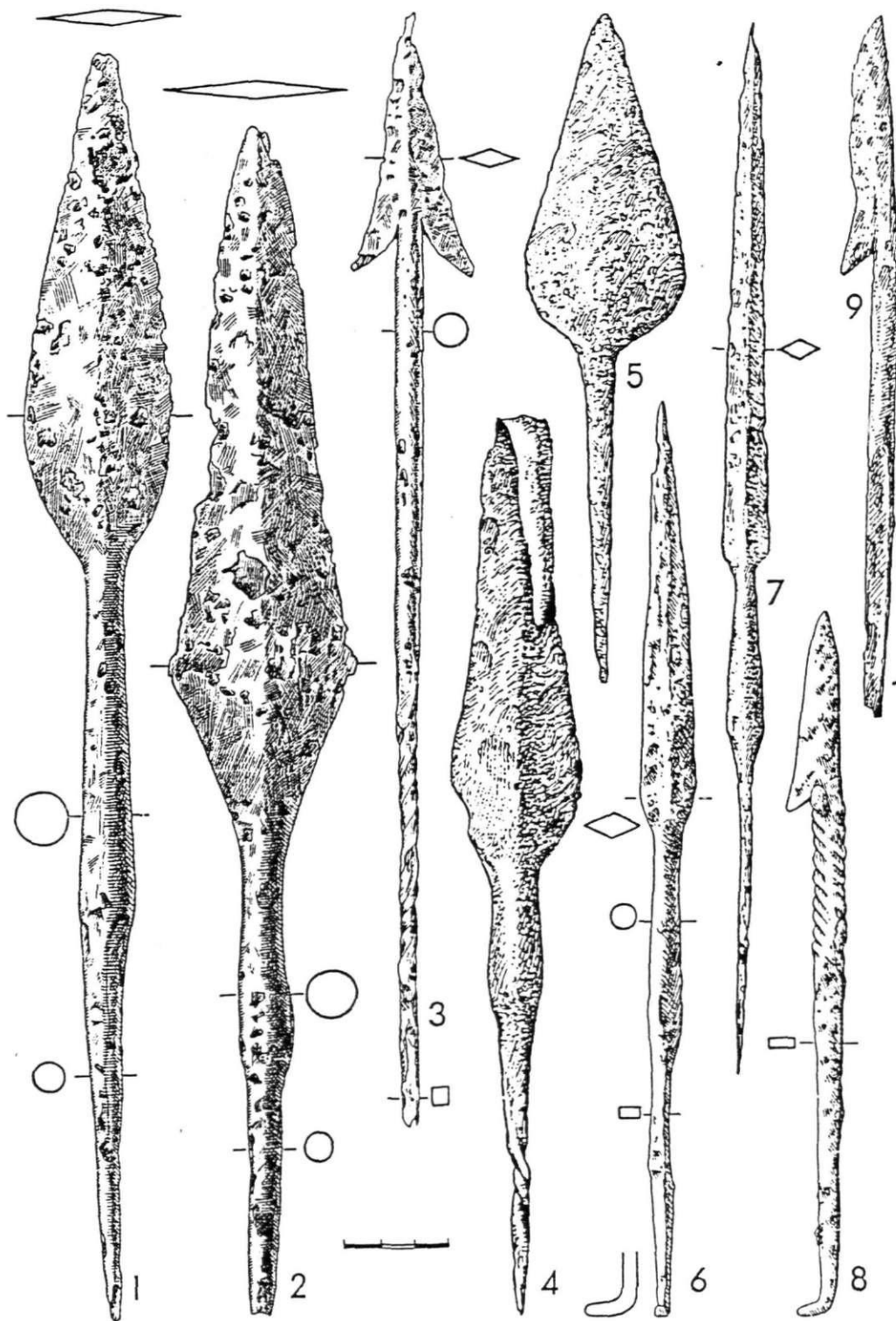
61. att. Vītās aproces un to izplatība

1- Izvaltas Truļi II (LVM A 12504: 30), 2- Kristapiņu 2.k. (LVM A 7074:8), 3- Aulejas Grāveri (LVM A 6339) 4- Jersikas pilskalns (LVI 300:571), 5- Višķu Maskavas 19.k. (LVM A 7074:8), 6- Kristapiņu 170.k. (LVM A 12058:58), 7- izplatības karte




62.att. Bronzas gredzeni

1,2- Aizkalnes 17.kaps (LVM A 10572:19), 3, 5, 6, 9- Kristāpiņu 260., 300.kaps, s.a, 264.kaps (LVM A 12693: 61, 12768: 234, 126233: 93, 12693: 90), 4,7- Višķu Maskavas 10.kaps (LVM A 9451:19,20),8, 10, 11, 12, 13- Jersikas pilskalns (LVI 300: 495, 439, 808, 572, 86) (3,5,6,9- pēc Kuniga 2000, XIX att.)



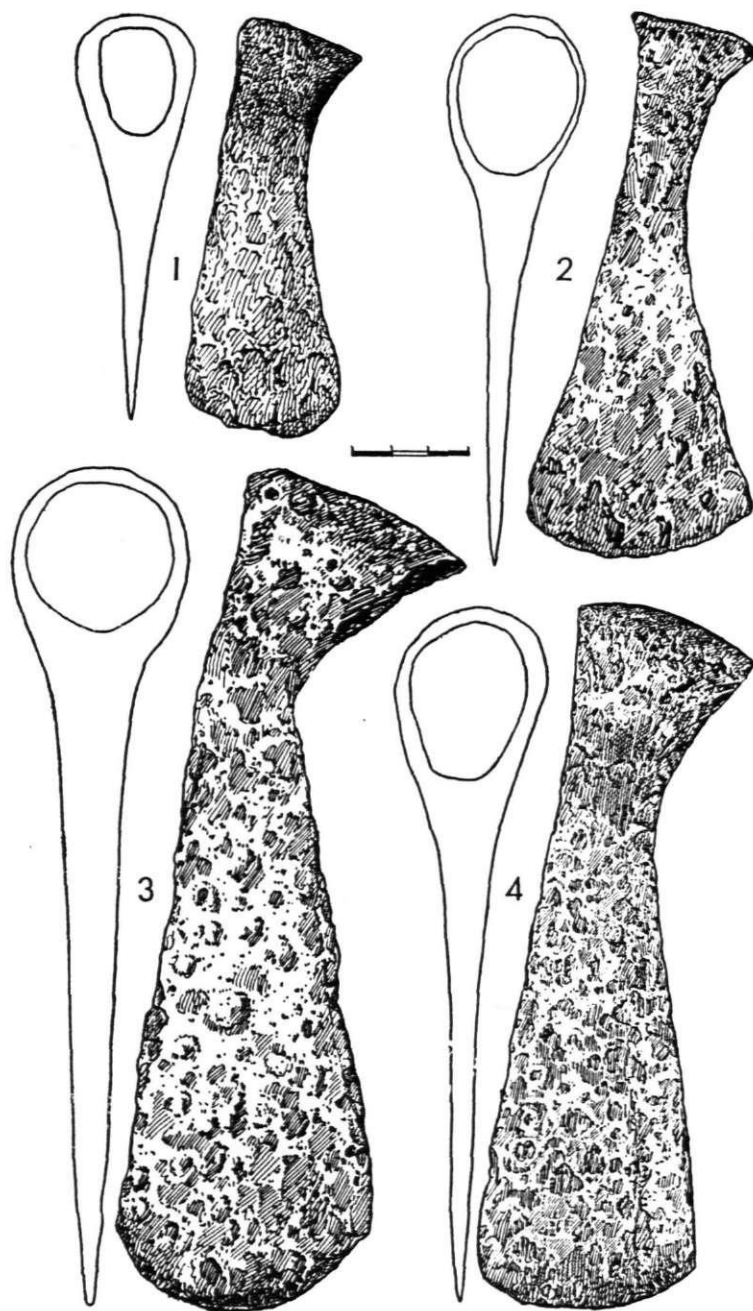
63.att. Iedzītņa šķēpa gali

1- 3- Višķu Maskavas 4., 19., 40.kaps (LVM A 9445:4, 9458:13, 9987:6),
 4,5,7 – Jersikas 21., 17., 32.kaps (LVM A 10356: 6, 10351: 1,10365:2),
 6,8,9- Jersikas pilskalns (LVI 300: 1140, 1041, 78)



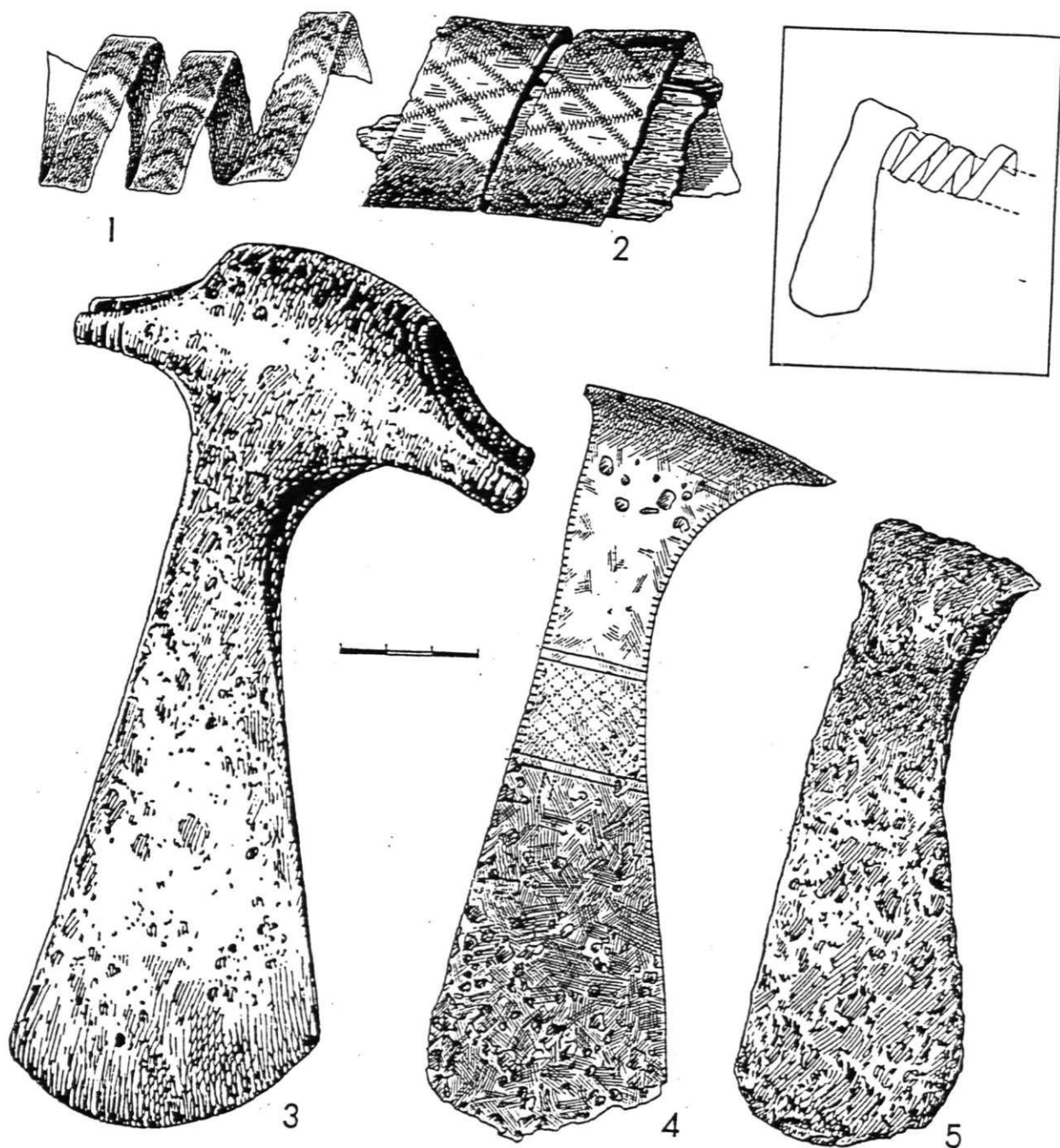
64.att. Uzmavas šķēpa gali

1- Jersikas Ružu kapulauks (LVI 298: 102), 2-,3,8,9 – Višķu Maskavas 68., 55.,23.,67.kaps (LVM A 10013: 1, 10001: 15, 9463: 12,10012: 5), 4- Aizkalnes Maskevicišķu 5.kaps (LVM A 7339:16), 5,6- Kristapiņu 135., 280.kaps (pēc Kuniga 2000, XX: 10, XXII: 11 att.), 7- Jersikas pilskalns LVI 300:1044)



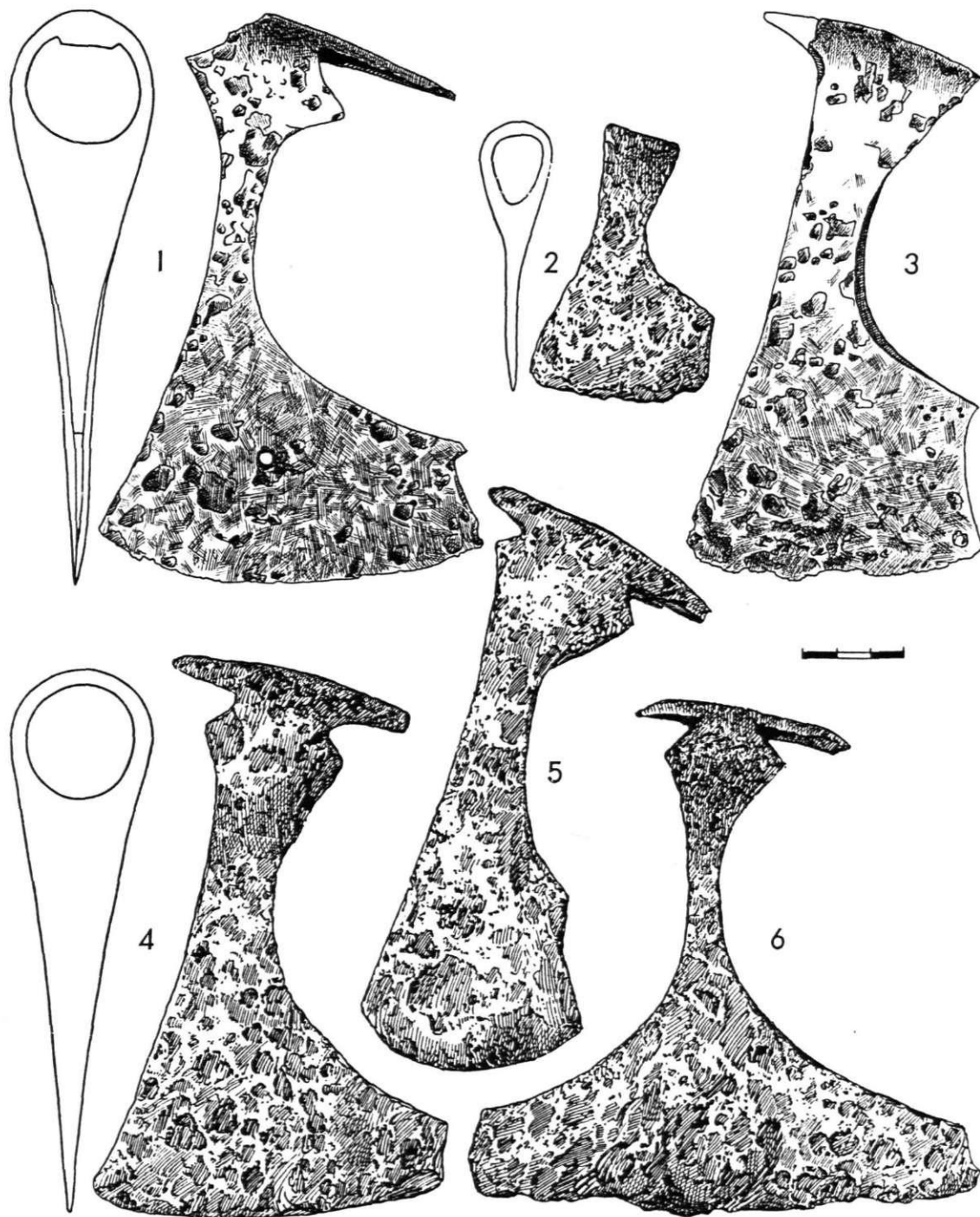
65 .att. Dzelzs šaurasmens cirvji

1- Ludvigovas kapulauka 6.tr. 2.k.(LVM A 12007: 37), 2,4- Maskavas kapulauka 55., 4.kaps (LVM A 10001:16, 9445:6),3- Ružu kapulauks, s.a. LVI 298: 285, 1990.g.)



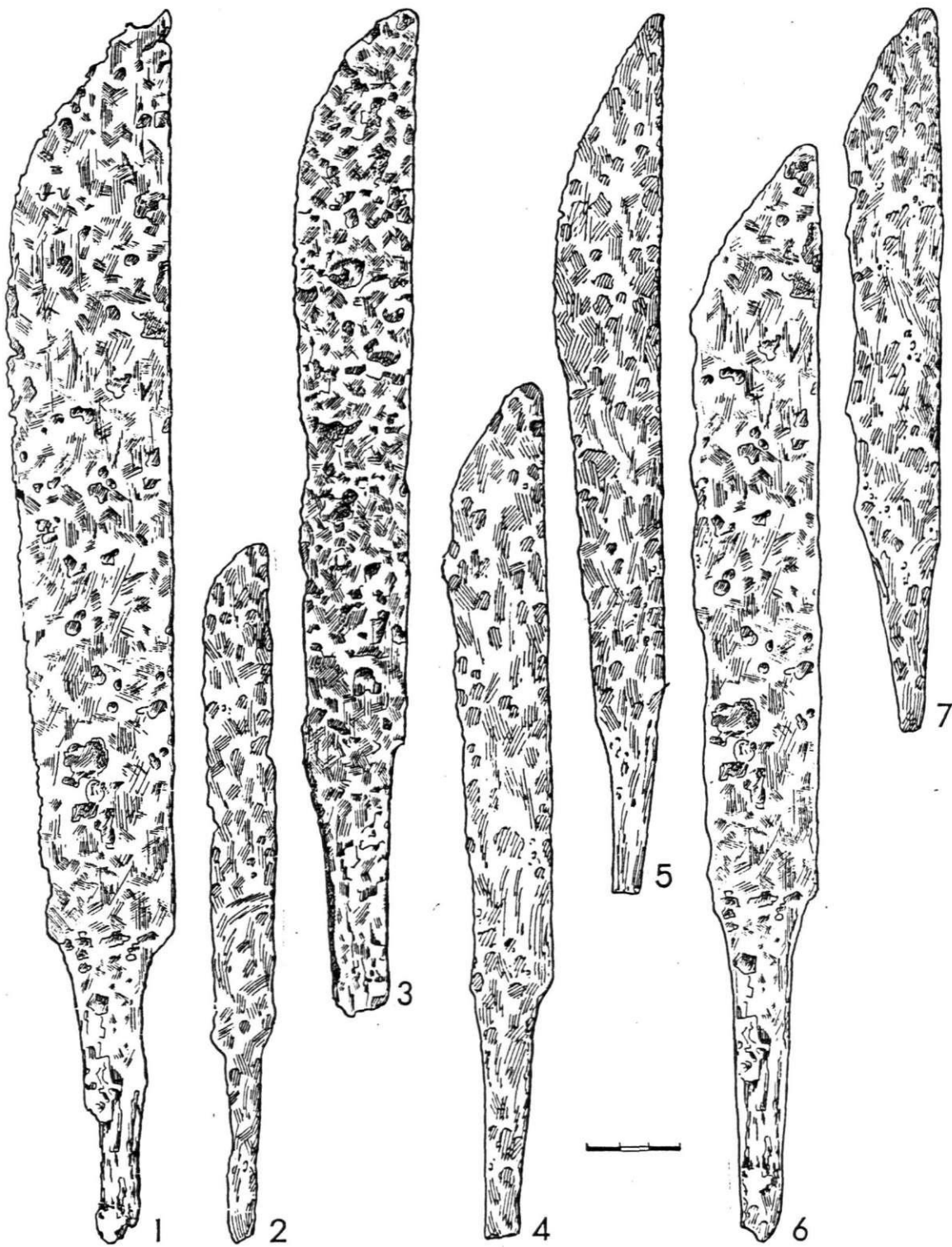
66.att. Kaujas cirvji un cirvja kāta aptinumi

1,2,4,5- Višķu Maskavas kapulauks (LVI 1959.g.s.a., LVM A 10219: 131, LVI 1959.g.s.a., 3-Preiļi (LVM RDM IV 102)




67.att. Platasmens cirvji

1,3,4 – Višķu Maskava s.a., 21.,6.kaps (LVM A 10219:136, 9460:5, 9447:2), 2- Rudzētu Bikaunieki (LVM A 11888:2), 5- Kristapiņu 227.kaps (LVM A 7085:9), 6- Liksnas Jaunušāni (LVM A 8102:4)



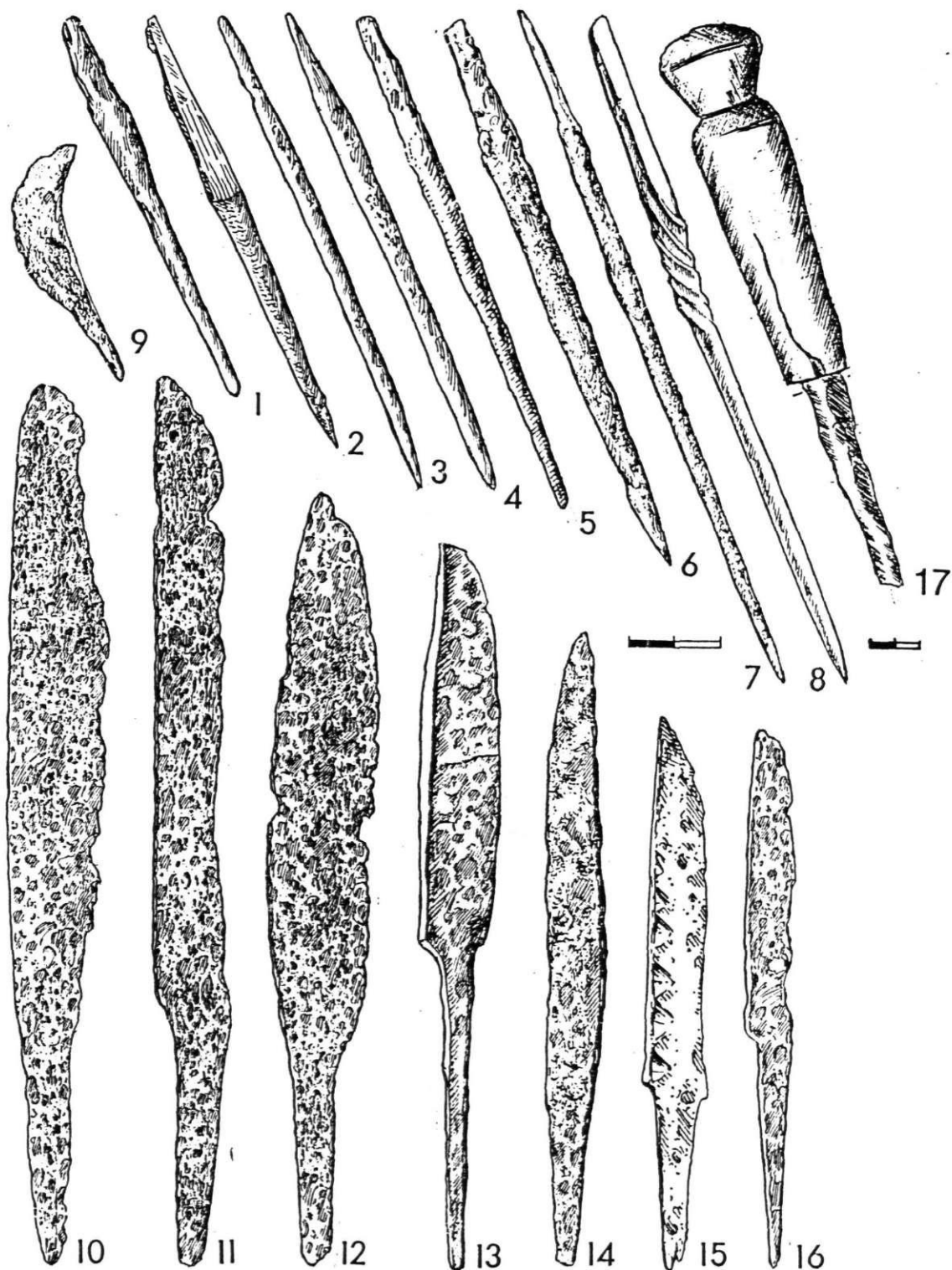
68.att. Višķu Maskavas kapulauka īsie, platie vienasmens zobeni

1- s.a. (LVM A 9640: 16), 2- 88.kaps (LVM A 9457: 2), 3- 33.kaps (LVM 9983: 3), 4- 5.kaps (LVM A 9446), 5- 1.kaps (LVM 9442:6), 6- 54.kaps (LVM A 10000:4), 7- 85.kaps (LVM A 10029:4)



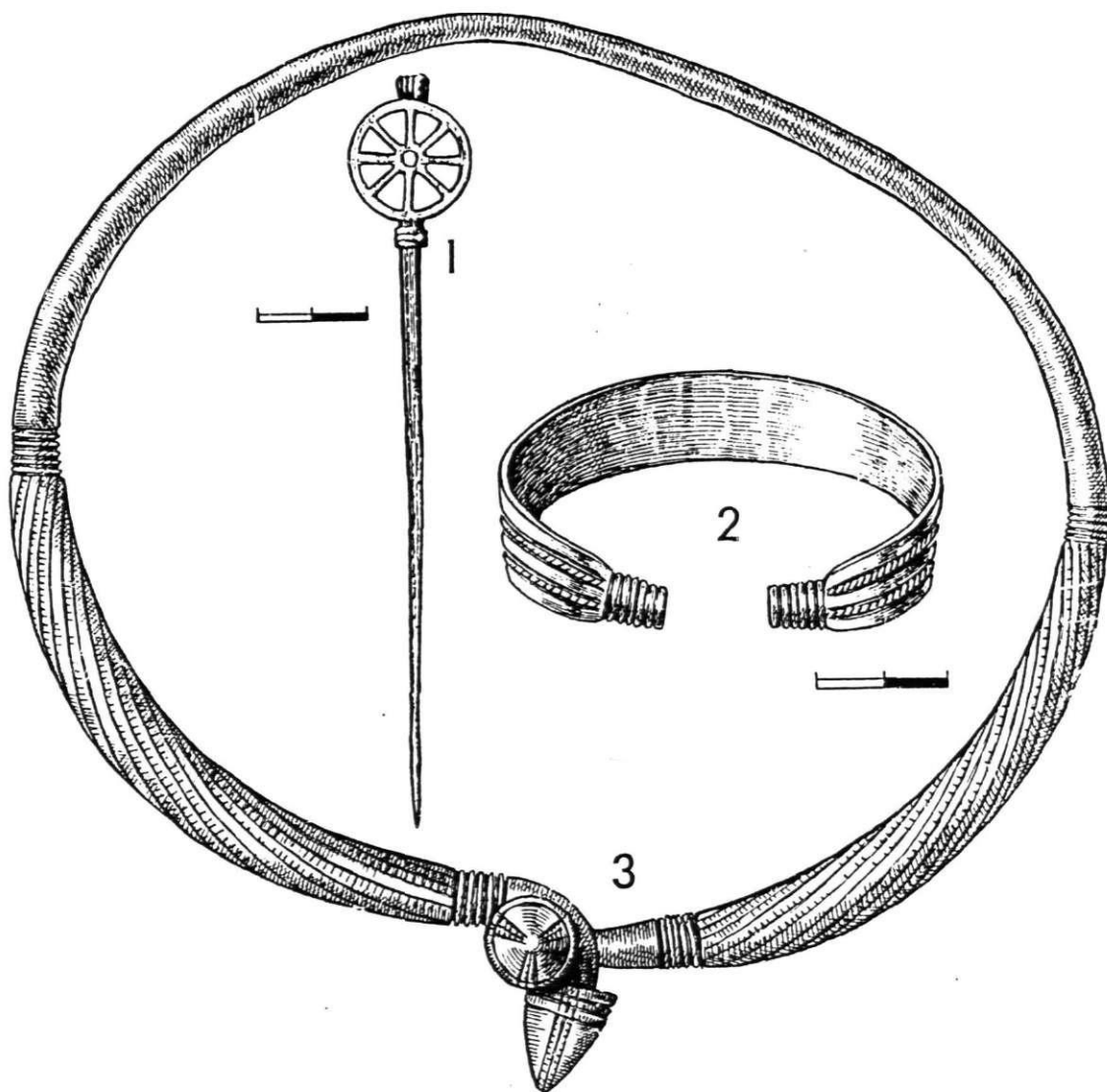
69.att.Dzelzs raukņi un sirpji

1,3,4,6- Madalānu pilskalns (LVM A 12511:94, 12579:97, 12396:92, 12511:35), 2- Ružu apmetne (LVI 298:12, 1991.g.), 5,7- Maskavas kapulauks (LVM A 10219:150, 9640: 18), 8- Jersikas pilskalns (LVI 300: 109)

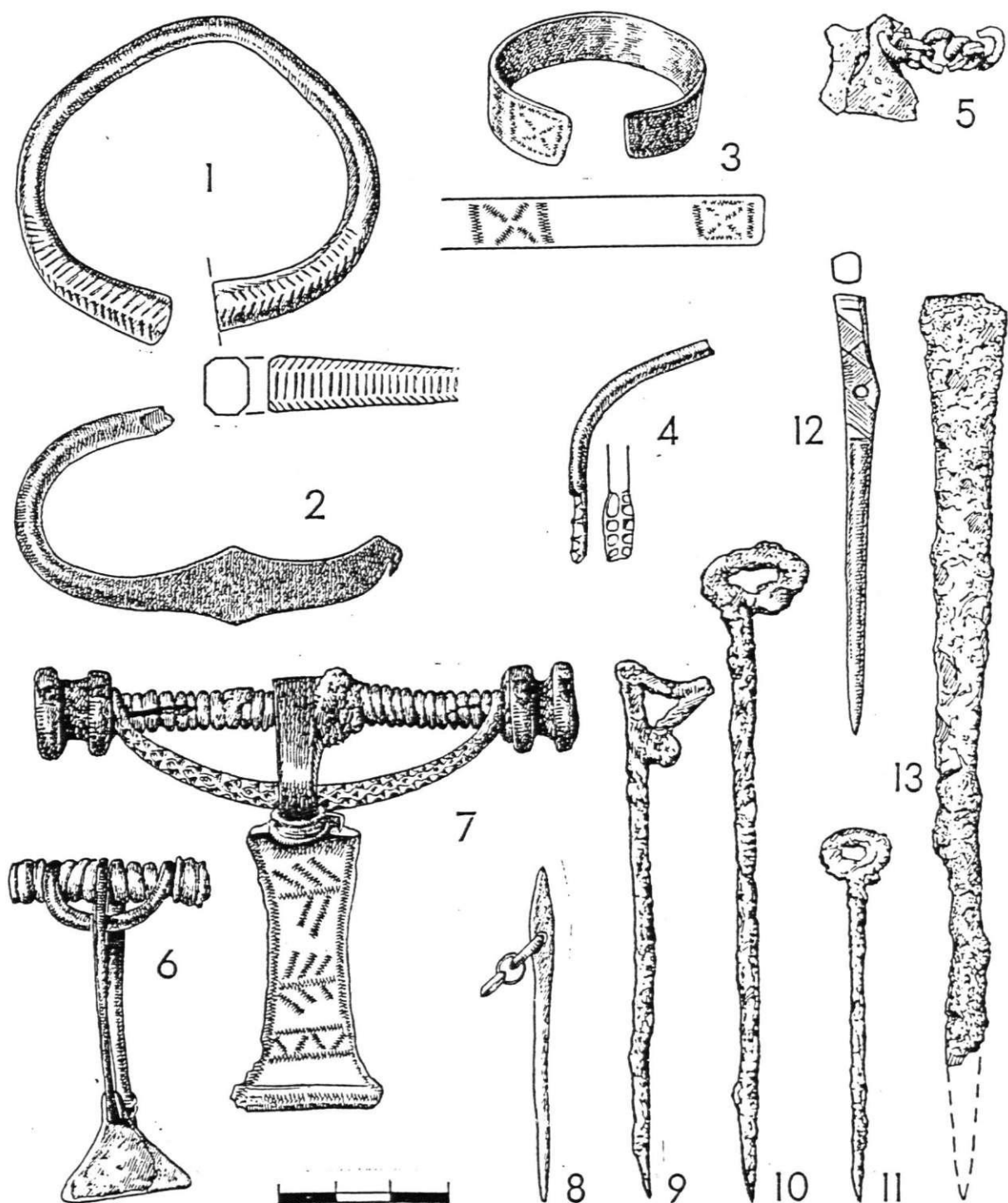


70. att. Dzelzs īleni un naži

1,2,5, 8,13,17-Jersikas pilskalns (LVI 300:162,1178,103,933,141),
 3,4,10,12- Madalānu pilskalns (LVM A 12501: 40, 12396: 63, 12542: 7,
 12606: 80), 6,7,9- Ružu apmetne (LVI 298: 42, 44, 12, 1991.g.)

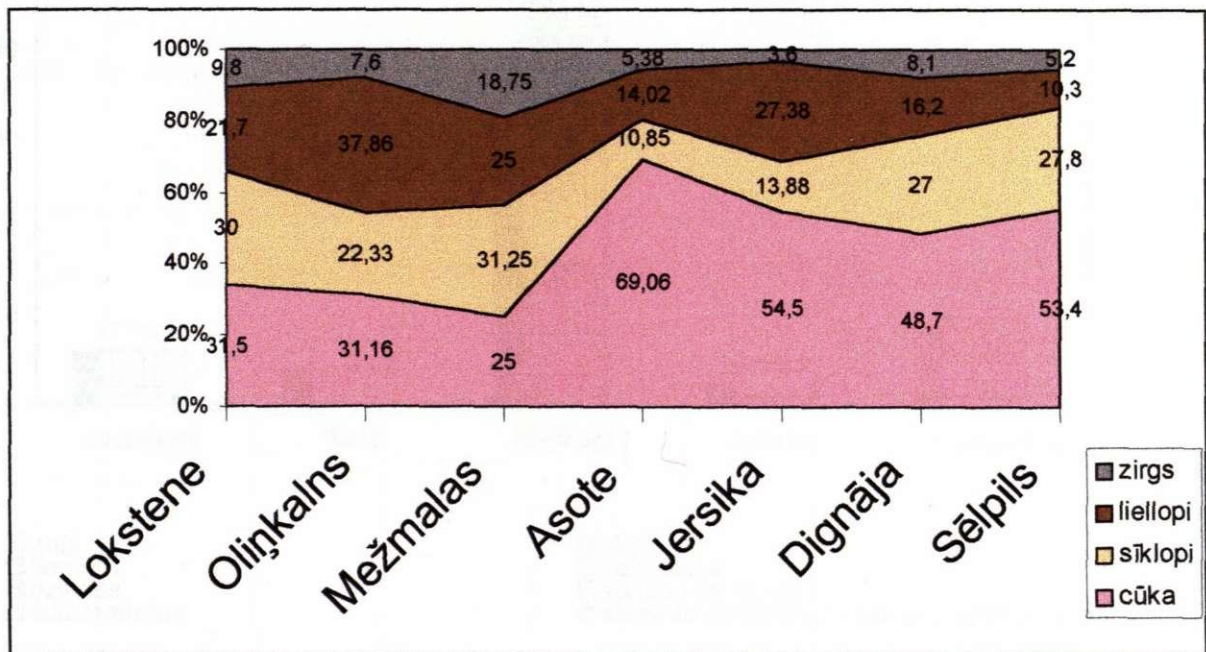


71. att. Preiļu apkārtnes uzkalniņkapulaukā atrastās senlietas
1- br.riteņadata (pēc Aspelin 1877-1884), 2- br.aproce (LVM RDM IV 100), 3- br. kaklariņķis ar konusu galiem (LVM RDM IV 97)

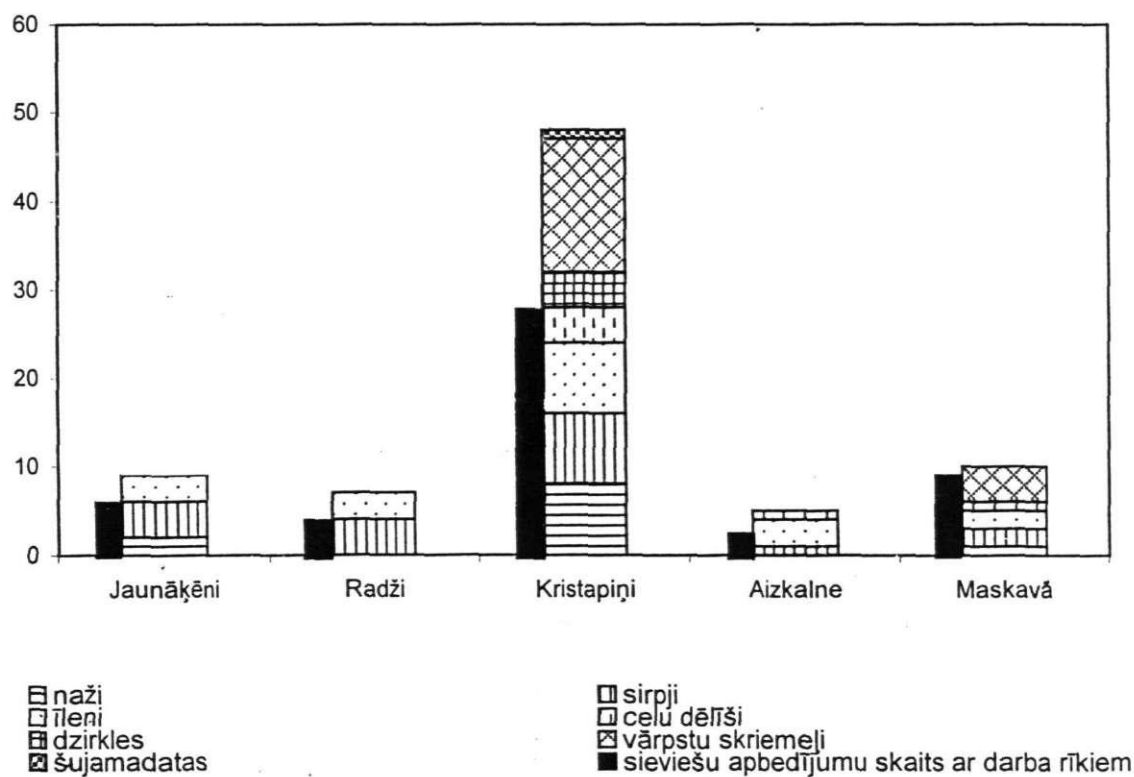


72.att. Vidējā dzelzs laikmeta atradumi Dubnas baseinā

1,3,4- bronzas aproces (Jersikas Ružu kapulauks - LVI 298: 85, 43, 84),
 2- br.kaklariņķis (Jersikas Ružu kapulauks- LVI 298: 91), 5- br.
 trīstūrveida piekariņi (Jersikas Ružu kapulauks -LVI 298: 26), 6,7- br.
 stopasaktas (Iopacišķu pilskalns, Aizkalnes Ludvigovas kapulauks -LVM
 A 1167, 12007: 52), 8- 12- br. un dz. rotadatas(Jersikas Ružu kapulauks -
 LVI 298: 12, Jersikas Ružu apmetne- LVI 298: 35, 11, 27), Aizkalnes
 Džeriņu kapulauks -LVM A 9568 :16), 13- dz. īlens (Jersikas Ružu
 kapulauks -LVI 298:86)



73. att. Mājdzīvnieku kaulu procentuālas attiecības pilskalnās.



74.att. Sieviešu apbedījumi ar darba rīkiem un to sortiments kapulaukos

Dubnas baseina arheoloģisko pieminekļu un atradumu vietu

saraksts

Pilskalni

Anspoki (plak. 37x32 m) - Preiļu raj., pie bij. Anspoku muižas Preiļupītes kr. krastā **Atrad.:** kult. sl. biezums 0,35- 0,37 m, ripas lauskas **Lit.:** *Urtāns J.1979, 48.-49.lpp; Urtāns J.1978, 82.lpp.,16.att.; 72.lpp.; LRAP 1993, 119.lpp.;Urtāns J. 1995., 76.lpp.*

Banteniški, Banceniški (Gaisa kalns, Pilis kolns)- Krāslavas raj., Kombuļu p., Ildza ez. ZR krastā, Banceniški **Atrad.:** tr. lauskas **Lit.-** *Brastiņš 1928, 66., 67.lpp.; Riekstiņš H. 1930, 29.lpp.; LKPS 1969, 456, 72.lpp.; Graudonis J.1971b; LVKPS 1984, 545, 54.lpp.; Kovaļevska O. 1997., 89.lpp.*

Baranovska, Baranauska, Baranovka (Aļeksejeva gora, Gorodok) (plak. 30x 20 m)+apm.- Daugavpils raj., Ambeļu p. Ambeļu c. netālu no Lielbaranovskas, Dubnas upes lab. krastā **Atrad.:** bezripas tr. lauskas (LVM A 2416) **Lit.:** *Brastiņš 1928,60.,61.lpp., Riekstiņš 1930, 29.lpp.; Граудонис 1967, puc.57, Graudonis 1971b; LA 1974, 35.att., 325.lpp.; LKPS 1969, 201,59.lpp.; LVKPS 1984, 243, 43.lpp., Баскц 1991., c.133*

Barauka ,Borovka (“Zamki”) - Preiļu raj., Pelēču p, Baraukā Vārdavas (Vordovkas) upes lab. krastā. **Atrad.:** bezripas tr. lauskas (LVM A 1738, 9088) **Lit.:** *Brastiņš 1928, 36., 37.lpp.; Riekstiņš 1930, 31.lpp.; Граудонис 1967, puc.57; LA 1974 , 35.att., LKPS 1969 990, 99.lpp.; LVKPS 1984,1082, 72. lpp.; LRAP 1993, 118.lpp., Баскц 1991, c.133.*

Belogradova (Egli) (plak. 60x30 m, relat. augst.-20 m)+ kpl.- Krāslavas raj., Grāveru p., Belogradova, Egļu c. **Atrad.:** bezripas tr. lauskas (LVM A 2405, 12288) **Lit.:** ziņas: LVM arhīvā (Brežgo B., Gusārs A. 1941., Urtāns V. 1975) ; *Brastiņš* 1928. 70.,71.lpp.;*Riekstiņš* 1930, 27.lpp.; *Граудонис* 1967, рuc.57; LA 1974, 35.zīm., 325.lpp.; LKPS, 425, 71.lpp.; LVKPS 1984, 510,52.lpp.; *Васкc* 1991., c.134; *Kovaļevska* 1997.,85.lpp.

Berezauka (Beržines pilsk., Izvaltas pilsk.) ,(plak. 30x50 m, rel. augst.-24 m,) + apm. -Krāslavas raj., Izvaltas p.,Beržinē (iespējams ap 0,8 - 1 km uz A atrodas kpl.) **Atrad.-** bezripas tr. lauskas (LVM A 2418,5055 ; LVI 153:45) **Lit.:** ziņas LVM arhīvā (Šnore R.,1924., 1930., Gusārs A, 1941.); *Brastiņš* 1928, 68., 69.lpp.; *Riekstiņš* 1930, 29.lpp.; *Граудонис* 1967, рuc.57, *Graudonis* 1971b, LA 1974, 35.att., 325.lpp.; LKP 1969, 442,72.lpp.; LVKPS 1984, 521, 53.lpp.; *Васкc* 1991.,c.134; *Kovaļevska* 1997, 85.lpp.

Biešēni (Pilskalns)-Preiļu raj., Aglonas p. Biešēnos, Biešēnu ez. pussalā **Lit.:** *Urtāns*J. 1978., 80.lpp.; *LRAP* 1993, 117.lpp.

Blaževici (“Gorodoks”)(plak. 65x40 m, rel. augst.-12 m)+ apm.- Krāslavas raj., Kastuļinas p. Blaževici, Rušonā ez. A krastā **Atrad.:** bezripas un ripas tr. lauskas (LVM A 1741, 12643a; LVI) **Lit.:** *Riekstiņš* 1930, 27.lpp.; *Brastiņš* 1928, 40., 41.lpp., *Граудонис* 1967, рuc. 57; LA 1974, 35.att., 325. lpp., LKPS 1969, 453, 72.lpp.; LKPS 1984,539, 53.lpp.; *Moora* 1929 ; *Васкc* 1991.,c.135; *Kovaļevska* 1997, 85.lpp.

Braslava (Sivera pilsk.)(plak. 70x70, rel. augst.-20 m)- Krāslavas raj., Aulejas p. Braslava, Sivera ez. ZR krastā **Atrad.**- bezripas tr. lauskas (LVM A 2405, 10625, 10659, 12288) **Lit.:** *Brastiņš 1928, 166.lpp.; LKPS 1969, 487, 74.lpp.; Graudonis 1971b; LVKPS 1984, 489, 52.lpp.; Kovaļevska 1997,86.lpp.*

Brīveri (Gorodok, Garadenš, Garadkas kalns) (plak. 35x40 ,rel. augst.-15 m)+ apm. - Krāslavas raj.,Šķeltovas pag., Brīveros, Dubnas upes kr. krastā, pie Upes Kūdeņu dzirnavām **Atrad.:** kult. sl. b.-0,4 m , bezripas tr. lauskas (LVM A 12884) **Lit.:** *LRKP 1969, 427, 71.lpp.; LRAP 1993, 72.lpp.; Urtāns J. 1995, 101.lpp.; Urtāns J.1994, p. 48, fig.10.; Kovaļevska 1997, 86.lpp.*

Dzenes kalns- Preiļu raj., Jersikas p., Strodos, pie bij. Donām **Lit.:** *Brastiņš E., 1928, 24.,25.lpp; Riekstiņš 1930, 31.lpp.; LKPS 1969, 973, 98.lpp.; LRAP 1993, 119. lpp.; LVKPS 1984, 1080, 72.lpp.*

Ekši (Gorodok) (plak. 70x40, rel. augst. -20 m)(arī Valna kolns, Piļa kolns, Pilikovaja gora, Piļisovka,Filisova gora)+ **apm.-** Krāslavas raj.,Skaistas p., Ekši, Stirnas ez. ZA krastā **Atrad.:** bezripas tr. lauskas (LVM A 10651,12457, LVI 126) **Lit.:** *LKPS 1969, 474, 73.lpp; Graudonis J.1971b, 77.lpp.; LVKPS 1984,574,; 55.lpp.; Бакке 1991, с.172; Urtāns J.1995, 104, 105.lpp.; Kovaļevska 1997, 89.lpp.*

Ekšu pilskalniņš- Krāslavas raj., Skaistas p., Stirnu ez. Z krastā (uz D

no Ekšu plsk.) **Lit.:** *LVKPS 1984,575, 55.lpp.;LRAP, 1993, 71.lpp.*

Ezeriņi+ apm.- Krāslavas raj., Skaistas c.p. Ezeriņu mž. **Atrad.:** bezripas un ripas tr. lauskas (LVI 153:124) **Lit.:** *Graudonis 1971b*

“Gorodok” pie Gorodokas - Preiļu raj., Aglonas p. **Lit.:** *Brastiņš 1928, 44.,45.lpp.; Riekstiņš 1930, 27.lpp.; LKPS 1969, 952, 97.lpp.; LVKPS 1984,1070, 72.lpp., LRAP 1993, 117.lpp.*

Grundāni (Kara kalns) (rel. augst.- 20 m) + apm.?- Krāslavas raj., Skaistas p., Grundāni, uz Z no Ezeriņiem **Atrad.-** bezripas un ripas tr. lauskas, br. spirālītes, pakavsakta, kult. sl. biezums- 1,1 m (LVM 1745,7424,10649; LVI 153:124-125) **Lit.:** *Brastiņš 1928,74.75.lpp; Riekstiņš 1930,27.lpp.; Граудонис 1967, рис..57, Cimermane 1968; Graudonis J.1971b ;LA 1974, 328.lpp., 35.att.; LKPS 1969, 457, 72.lpp.; LVKPS 1984, 576, 55.lpp, Васкс 1991, с. 139; Kovaļevska 1997, 92.lpp.*

Gūtiņi (plak. 50x35 m)- Preiļu raj.,Aglonas p., Gūtiņi, Piekalnes (Pakalnes) ez. ZA krastā **Izrak.-** Radiņš 1977, 1979 **Atrad.-** 200 m² pētīti, kult. sl. biezums- 0,2-0,6 m 2 celtnes (2,5x3,5m) stabu konstrukcijā, senlietas - akmens un krama kalts, urbuma tapiņa, kaula īleni, adatas, kaula kalts ; br. tapecveida piekariņš, bezripas tr. lauskas (LVM A 12463) **Lit.:** *ziņas LVM (Brežgo 1926); Brastiņš 1928, 50., 51.lpp.; Riekstiņš 1930, 29.lpp.; Radiņš 1978, 61., 62.lpp; Radiņš 1980.84., 85.lpp.; LKPS 1969,945, 97.lpp.; LVKPS 1984, 1065, 72.lpp.; Васкс 1991.,с.140; LRAP 1993, 118.lpp.; Urtāns J. 1993, 42.lpp.*

Jadlovci (Batarejas kalns) (rel.augst.-10 m)- Krāslavas raj., Kombuļu p., Jadlovcos, Dridza ez. Z krastā **Lit.:** *LVKPS 1984, 546, 54.lpp.; LRAP 1993, 69.lpp.; Kovaļevska 1997.,84.lpp.*

Jersika + apmetne+ senpilsēta+ kapulauks- (plak. 65x100, rel.augst.-18 m) Preiļu raj., Jersikas p. Šlosberga **Izrak.-Dorings**J.1874,1878; K.Lovis of Menar, 1922 Balodis, Kalējs, Stepiņš 1939 - LVM A 10370: 134, Mugurēvičs Ē.,Vilcāne A. 1990-2000 **Atrad.:** LVM A 10 330- 10332, LVI kolekcijas nr.300. **Lit.:** *Brastiņš 1928, 22,23. lpp.; Riekstiņš 1930, 31.lpp.; Граудонис 1967, c.15.,106; рис.57; Balodis 1940; Cimermane 1968; LA 1974, 35.att., 330.lpp.; LKPS 1969,971,98.lpp.; LVKPS 1984,1079, 72.lpp.; LRAP 1993, 118.lpp., Kalējs 1940; Баскк 1991.,c.142-143 ; Mugurēvičs, Vilcāne 1992, 75.-79.lpp.; Mugurēvičs, Vilcāne 1994,68.-72.lpp.; Vilcāne 1996,120.-123.lpp., Vilcāne 1998,77.-79.lpp., Mugurēvičs, Vilcāne 2000, Vilcāne 2000a, 125,- 127.lpp.*

Karakapi- Preiļu raj., Galēnu p., Karakapos un Zeimuļos **Lit.:** *LKPS 1969, 968, 98.lpp., LRAP 1993, 118.lpp.*

Kategrade (Gorodok)- Preiļu raj., Rušonas pag., Kategrade **Atrad.-** bezripas tr. lauskas (LVM A 2409,12048,12328) **Lit.:** *Brastiņš 1928.,34.,35.lpp.; Riekstiņš 1930, 27.lpp.; LKPS 1969, 963,98.lpp.; LVKPS 1984,1094, 73. lpp.; LRAP 1993, 119. lpp.; Баскк 1991.,c.146*

Kropovas Šancu kalns (nopostīts pēc 2.pasaules kara)- Preiļu raj.,

Rušonas p., pie Kropovas un Šancu sādžām, 2 km uz DA no Aglonas dzelzceļa stacijas **Atrad.:** dz. šķēpa gali, 2 akmens cirvji, 2 akmens kalti **Lit.:** ziņas LVM (*Brežgo B. 1926.g.; Stepiņš P. 1941.g.*); *Urtāns J.1993 b, 57.lpp. ; Urtāns J.1993 a; Urtāns J.1995, 78.,79.lpp.*

Krupenišķi (Gorodok) (plak.- 75x26 m, rel. augst.-14 m)- Rēzeknes raj., Feimaņu c., Krupenišķi, Zolvas ez. Z krastā (bij.Silajāņu p.) **Atrad.-** bezripas un ripas tr. lauskas (LVM A 2447-2449, 5047, 7542) **Lit.:** ziņas LVM ;*Brastiņš 1928, 124., 125.lpp.; Riekstiņš 1930, 29.lpp.; LKPS 1969, 1049, 102.lpp.; LA 1974, 332.lpp, Urtāns V. 1976; LVKPS 1984, 1121, 74.lpp.; Backe 1991, c.151-152*

Kurtoša (Rušonas) - Preiļu raj., Rušonu p., Mazajos Muceniekos starp Kurtoša un Rušonas ez. **Lit.:** *Brastiņš 1928,166.lpp., Riekstiņš 1930, 31.lpp.; LKPS 1969, 981, 98.lpp.; LVKPS 1984, 1091, 73.lpp.; LRAP, 1993, 119.lpp.; Urtāns J.1993, 44.lpp.*

Leperi- Daugavpils raj.,Ambeļu p., Lauku Leperi, Dubnas kr. krastā. **Atrad.-** bezripas tr. lauskas (LVM A 2421) **Lit.:** *Brastiņš 1928, 56.,57. lpp.; Riekstiņš 1930, 27.lpp.; LKPS 1969,1206, 60.lpp.; LVKPS 1984,246, 43. lpp.; Backe 1991,c.152*

Lielie Tropi (Kapču kalns) (izpostīts) Krāslavas raj., Aulejas p., Lielie Tropi, kapsētas teritorijā **Lit.:** *Graudonis 1971b; Kovaļevska 1997, 94.lpp.*

Madalāni (plak. 80x 60m, rel. augst.- 20m)+ ciems+ apmetne+ kpl.-

Preiļu raj., Aglonas p., Madalāni, Lielā Dubuļkas ez. Z krastā **Izrak.**: Urtāns V. 1975-1986 **Atrad.**- izpēt. 812 m², kult. sl. biez.-2,7 m 4 horizonti: 1 - 1,5 m (1. g.t. p. Kr.1.p.- pirmie gs.; 2-4 horiz. - 1.gt. 2. cet. -13. gs.) (LVM A 12350, 12396, 12443, 12500, 12411, 12542, 12579, 12606) **Lit.**: *Brastiņš 1928, 48.,49.lpp.*; *Riekstiņš 1930, 27.lpp.*; *LKPS 1969,944, 97.lpp.*; *LA 1974, 334.lpp.*; *Urtāns V. 1978, 71.-76.lpp.*; *Urtāns V. 1979, 82.-84.lpp.,14.att.*; *Urtāns V. 1980, 101.-103.lpp.*, *Urtāns V. 1982, 126.-130.lpp., 20.att.*, *Urtāns V. 1984, 99-103.lpp.*, *LVKPS 1984,1064, 72.lpp.*; *Urtāns V. 1986, 120.-123.lpp.*; *Backe 1991,c.154, LRAP 1993,117.lpp.*; *Urtāns J.1993, 40.-42.lpp., 37.-38.lpp.*

Maskava (Gorodok)+ apm.+ kpl. - Daugavpils raj. Višķu p., Maskavas c., Višķu ez. D krastā. **Atrad.**- bezripas tr. lauskas (LVM A 9454, 9471, 9986, 9991, 9995, 9092) **Lit.**: *Graudonis J. 1971b; Граудонис 1967, пуч .57; LKPS 1969, 234, 61.lpp.*; *LA 1974, 35. att., 335. lpp.*; *LVKPS 1984,282, 44.lpp.*; *Backe 1991, c.155*

Murāni (Piļukalns)- Krāslavas raj. Izvaltas p., Mazmurānos **Lit.**: *ziņas LVM; Brastiņš 1928, 166.lpp.*; *Graudonis 1971b; LKPS, 443, 72.lpp.*; *LRAP 1993.,67.lpp.*;

Naudas kalns (nopostīts)- Preiļu raj., Aglonas p.,0,3 km no Aglonas stacijas **Lit.**: *LKPS 1969, 985, 99.lpp.*; *Urtāns J.,1978., 82.lpp.*

Okra (plak. 35x 15 m) (rel. augst.-15 m)- Krāslavas raj., Kastuļinas p., Jaunokrā, Dubuļa ez. DA galā **Lit.**: *ziņas LVM (Stepiņš P. 1941.g.); LKPS*

1969, 445, 72.lpp.; Urtāns J. 1992; Urtāns J.1995, 85.lpp.; LRAP, 1993, 68.lpp.; Kovaļevska 1997, 103.lpp.

Pilišķi- Preiļu raj. Vārkavas p. Pilišķos **Atr.:** ripas un bezripas tr. lauskas (LVM 2419,3056, 7539, 11155, LVI) **Lit.:** LA 1974, 337.lpp.; *Brastiņš* 1928, 28.,29.lpp.; LKPS 994, 99.lpp.; LRAP, 1993, 121.lpp.

Piļsovka- Krāslavas raj., Skaistas p., Ļaksos, Indras lab.krastā. **Lit.:** LKPS 1969 475, 73.lpp.; LRAP 1993 ,71.lpp.

Plivdas- Preiļu raj., Preiļu p., Plivdās, Preiļupītes kr. krastā **Atr.:** bezripas trauku lauskas (LVM A 2417) **Lit.:** *Brastiņš* 1928, 30.,31.lpp.; LKPS 1969, 975, 98.lpp., LRAP 1993, 119.lpp.

Putāni (Melnais kalns)- Daugavpils raj., Ambeļu p., Putānu c. **Lit.:** LKPS,1969, 203,59.lpp.; *Radiņš A.*1979, 65.lpp.

Podgore- Zabornaja (Napoleona reduts, Gorodok)- Daugavpils raj., Višķu p., starp Zabornaju un Podgori, Tartakas lab.krastā. **Atrad.:** bezripas un ripas tr. lauska (LVM 1737, 9083, 9473, 9779, 9780) **Lit.:** LRAP 1993, 42.lpp.; *Brastiņš*1928, 52., 53.lpp.; LKPS 1969, 228, 61.lpp.; LA 1974, 35.att., 328.lpp.; LKPS 1984, 44.lpp.

Rageļi (Gorodok, Kapsēta)- Krāslavas raj., Grāveru p., Rageļu kapsētā Jasinkas ez.DA galā **Lit.:** ziņas LVM (*Šnore R.,Stepiņš P.* 1930); *Brastiņš* 1928 ,166.lpp.; LKPS 1969, 426,71.lpp.; *Graudonis* 1971b; LRAP 1993, 66.

lpp.

Reuta kalns- Preiļu raj., Aglonas p., pie Kameņecas, pie Ilzes ezera **Lit.:** *LRAP 1993, 118.lpp.*

Rušenica (Gorodok)- Preiļu raj., Rušonas p., Rušas upes lab. kr. **Atr.:** bezripas tr. lauskas (LVM) **Lit.:** *Brastiņš 1928, 38.,39. lpp.; LKPS 1969, 982, 99.lpp. LVKPS 1984, 73. lpp.*

Saldu Piliņgore (plak. 40x20, rel. augst. 13 m) - Krāslavas raj., Konstantinovas p., Saldos **Atrad.:** bezripas tr. lauskas (LVM A 12873) **Lit.:** *LKPS 1969, 435, 71.lpp.; Urtāns J. 1995, 103.lpp.; Kovaļevska 1997, 109.lpp.*

Sekļi- Preiļu raj., Aglonas p., Sekļos, Mazā Dubuļkas ez. D galā **Lit.:** *LKPS 1969, 948,97.lpp.; LRAP 1993, 117.lpp.*

Skrāmaņi (Grietas, Greitas kalns)- Daugavpils raj., Ambeļu p., pie Skrāmaņiem (Skromaņiem) **Lit.:** *Brastiņš 1928, 54., 55.lpp.; LKPS 1969, 202, 59.lpp.*

Skujas- Preiļu raj. Aglonas p., Skujās **Lit.:** *Brastiņš 1928, 46.,47.lpp ; LKPS 1969, 949, 97.lpp.; LRAP 1993, 117.lpp.*

Slobodas Pilikovaja gora (plak. 25x50 m, h 10-15 m) (patvēruma vieta)- Krāslavas raj. Grāveru p., Slobodā **Lit.:** *ziņas LVM (Gusārs 1942.g.)*

Urtāns J., Radiņš, Čudars 1980, 106.lp.; LRAP 1993, 66.lpp.

Slobodas Starij Zamok (20x20, rel. augst.10 m)- Krāslavas raj., Grāveru p., Slobodā **Lit.:** *LRAP 1993, 66.lpp.; Kovaļevska 1997, 111.lpp.*

Spuldziņu Melnais kalns- Preiļu raj. Rušonas c. Spuldziņi **Atr.:** LVM A 9203 **Lit. :** *LKPS 1969, 984,99.lpp., Граудонис 1967,рус. 57; Cimermāne 1968, LA 1974, 35.att., 340.lpp. LVKPS 1969, 73.lpp.; Васкс А.1991, с.167 Urtāns J. 1993, 44.lpp.*

Stāvaiskalns (Senču kalns)- Krāslavas raj., Kalniešu c. Peļņiki **Atrad.-** bezripas tr. lauskas (LVM A 10653) **Lit.:** *Граудонис 1967,рус.57; LA 1974, 35.att.,339. lpp.; LVKPS 1969, 53. lpp.; Васкс 1991, с.167*

Stanovišķi (Gorodok) (50x30 m)- Krāslavas raj., Kastuļinas p.; Stanovišķi, uz DR no Kustarka ez. **Atrad.-** bezripas un ripas tr. lauskas (LVI , LVM A 1744,10614) **Lit.:** *Граудонис 1967, рус.57; Brastiņš 1928, 42.,43.lpp., LA 1974, 35.att.,341.lpp ; LKPS 1969,454, 72.lpp.; LVKPS 1984, 43. lpp.; Васкс 1991, с.167; Kovaļevska 1997,111.lpp.*

Svilišķi- Daugavpils raj., Dubnas c.p. pie Kalupes ceļa **Lit.:** *LKPS 1969, 211, 60.lpp.; LRAP 1993, 39.lpp.*

Šnopstu Lielais kalns - Preiļu raj., Rušonu p., Šnopsti **Atr.:** ripas un bezripas tr. lauskas (LVM A 2410,5054,7543,9205, 9238, 10583, 11158, 12008, 12490) **Lit.:** *ОИАК 1892,с.63, Brastiņš 1928, 32, 33. lpp.;*

Граудонис 1967, рuc.57.; LKPS 1969, 962, 98.lpp.; LA 1974, 35.att., 341.lpp. ; LVKPS 1984, 73. lpp.; Вакс 1991,с.172; LRAP 1993, 120.lpp.

Upursalas Upurkalns (plak. 32x28 m , rel.augst. -17 m)+ apmetne- Preiļu raj., Aglonas p, Cirīšū ez. Upursalā **Izrak.-** Urtāns J. 1977 **Atrad-** izpēt. 126 m², kult. sl. biez.- 0,25-0,65 ,bezripas tr. lauskas, 2 akmens kalti, kaula smailis (LVM A 12358) **Lit.:** *LVKPS 1969, 951, 97.lpp.; Urtāns J. 1977, Urtāns J. 1978, 82., 83.lpp.; LVKPS 1984,72.lpp.; LRAP 1993, 117.lpp.; Urtāns J.1993 , 57.lpp.; Urtāns J.1995, 80., 81.lpp.; Вакс 1991, с.170-171*

Valaiņi- Preiļu raj., Aglonas p., Valaiņos pie Sauleskalniem **Lit.:** *LKPS 1969, 946,97.lpp.; Klepere 1977; Urtāns J.1993, 57-58.lpp.; LRAP 1993, 117.lpp.; Urtāns J. 1995, 82.,83.lpp.*

Višķi (Gorodok)+ kpl.- Daugavpils raj., Višķu c., Ostrava, Luknas ez. ZR krastā **Atrad.-** bezripas un ripas tr. lauskas (LVI 153:8,LVI 153:9) **Lit.:** *Graudonis 1971b, LKPS, 233, 61.lpp.; LVKPS 1984, 44.lpp.; Вакс 1991, с.138, LA 1974, 343.lpp.; LRAP 1993., 42.lpp.*

Žaunerāni (plak. 140x60 m)+ apm.- Krāslavas raj., Aulejas p., Žaunerāni. M.Gausļa ez. R krastā **Atrad.-** bezripas un ripas tr. lauskas (LVM A 2406-2408,5057,11157, LVI 153:146-147), dzirnakmens **Lit.:** *Граудонис 1967, рuc.57, Brastiņš 1928, 72.,73.lpp.; Cimermane 1968, LKPS 1969, 486, 74.lpp.; Graudonis 1971b; LA 1974, 35.att., 344.lpp.; LVKPS 1984, 52.lpp.; Вакс 1991, с.143; Kovaļevska 1997, 116.lpp.*

Apmetnes

Aizkalne - Preiļu raj., Aizkalnes p., pie Aizkalnes skolas, Jašas upes lab. krastā **Izrak.:** Šnore E. 1939 (LVM A 10580) **Atrad.:** bezripas lauskas, 3 pavardi **Lit.:** *LVKPS 1969,72.lpp.; LA 1974, 35.att., 324.lpp; Backc 1991,c.131*

Ambēļi (Gņiloj-Ručej)- Daugavpils raj., Višķu p. Ambēļos Gņilojručes lab. krastā. **Atrad.:** kult. sl. b.-0,4 m; bezripas un ripas tr. lauskas (LVI 153:1; LVM) **Lit.:** *ziņas LVM (Brežgo 1926, Šnore E.1939); Graudonis 1971b; Graudonis J.1971, 79.lpp.; 1972 b; Backc 1991,c.132*

Aulejas skola- Krāslavas raj. Aulejas p. , pie Aulejas skolas Aulejas ezera Z krastā **Atrad.:** bezripas un ripas tr. lauskas (LVM, LVI 153:32) **Lit.:** *Graudonis 1971b; LVKPS 1969,52 lpp.; Backc 1991,c.133; LRAP 1993, 65.lpp.*

Baranauska- Daugavpils raj., Ambeļu p. Lielbaranauska, Dubnas upes lab.kr., pilsk.R pusē **Atrad.:** bezripas un ripas tr. lauskas, graudberzis (LVI 153:3,4) **Lit.:** *Graudonis 1971b*

Berezauka- skat. pie plsk.

Grustanišķi - Daugavpils raj. , Višķu c. Grustanišķos, Luknas ez. ZA krastā **Atrad.:** bezripas lauskas un ripas tr. lauskas (LVI) **Lit.:** *Graudonis 1971b; Backc 1991, c. 139*

Džeriņi (Džereņi) - Preiļu raj., Pelēču c.p., Džereņu kpl. teritorijā
Atrad.: bezripas lauskas (LVM 8763) **Lit.:** *Urtāns J. 1978, 80.lpp.*

Ezeriņi- skat. pie plsk. **Atrad.:** bezripas un ripas tr. lauskas (LVI 153:125)

Feldhofa- Preiļu raj., Aizkalnes p., Feldhofā, Jašas upes lab.krastā, kapulauka teritorijā **Lit.:** *Urtāns J. 1978, 80.lpp.; LRAP 1993, 118.lpp.*

Jersika- skat.pie pilsk. Preiļu raj., Jersikas p. **Lit.:** *Backe 1991, c.142; LRAP 1993, 118.lpp*

Katoļnieki- Krāslavas raj., Skaistas c., Katoļnieki, Dridza ez. Z krastā
Atrad.: bezripas un ripas tr. lauskas (LVI 153:122) **Lit.:** *Backe 1991, c.146, LRAP 1993, 71.lpp.*

Kristapiņi (Kristapēni)- Preiļu raj., Aglonas p. Kristapiņi , pie kapsētas
Izrak.: Šnore R. 193 g., Jākobsons 193 g., Kalējs 1939.g. , Briede -Kuniga I. 1975, 2000a **Atrad.:** kult slāņa biezums 0,6 m ,akmens pavardi , senlietas-akmens kalts, cirvja fr., akmens urbuma tapiņa, graudberži,krami, kaula īlens,bezripas un ripas keramika (LVM A 6300, 7102, 7544, 12378, 12404, 12444, 12508) **Lit.:** *Šnore 1938b, Граудонис 1967, c.26, рис.57 Cimermane 1968, LA 1974, 35.att., 332.lpp., Briede 1978., 1979., 1980., 1982., LVKPS 1969, 73.lpp., Backe 1991, c.151, LRAP 1993, 120.lpp.*

Lielie Kusiņi - Daugavpils raj., Višķu p., Ambeļu c. Lielie Kusiņi
Atrad.: kult. sl.biezums- ap 1 m; bezripas un ripas tr. lauskas (LVI 153:2)
Lit.: *Graudonis 1971b; Backe 1991, c.135*

Lielie Zemaīši (Ziemeži) I ,II - Krāslavas raj., Kombuļu p., Lielajos
Zemaīšos, uz DR no kapsētas **Ziņas:** *LVM*

Liepu sala – Preiļu raj. Rušonas p. Rušona ez. Govsaliņā (Liepu salā)
Lit.: *LRAP 1993, 119.lpp.*

Lopatišķi- Preiļu raj., Silajāņu p., Lopatišķi **Atrad.:** bezripas tr. lauskas,
br. stopsakta (LVM A 10612) **Lit.:** *Cimermane 1968, LA 1974, 35.att.,
334.lpp, Backe 1991, c.154*

Maskava- skat. pie plsk. **Atrad.:** ripas tr. lauskas (LVM, LVI 153:7)
Lit.: *Urtāns J. 1978., 80.lpp.*

Maskevicišķi -Preiļu raj., Pelēču c., Maskevicišķi **Izrak.:** Riekstiņš
1931 **Atr.:** LVM A 7341, 7465, 7466, 7467 **Lit.:** *Riekstiņš 1930.g. (LVM
AA 81), Šnore 1936c, Граудонис 1967, рuc. 57, LA 1974, 35.att., 335.lpp.,
LKPS 1969, 72.lpp.,Backe 1991, c.156; LRAP 1993, 118.lpp.*

Odziņas strauts- Preiļu raj., Upmalas p., pie Odziņas strauta ietekas
Dubnas upē **Atrad.:** trauku lauskas (LVM 12609) **Lit.:** *LRAP 1993, 120.lpp.*

Peipiņi- Krāslavas raj., Šķeltovas p., Peipiņos **Atrad.:** akmens cirvis,

bezripas un ripas tr. lauskas (LVI 153: 140-142) **Lit.:** *LRAP 1993, 72.lpp.*

Reinišķi- Krāslavas raj., Škeltovas p. Šķeltovas c. **Atrad.:** ripas tr. lauskas (VI 153:144-145) **Lit.:** *Graudonis 1971b*

Ružas I, II - Preiļu raj. Jersikas c. Ružu mājas , Daugavas krastā **Izrak.:** Jefimova N.1989-1991 **Atrad.:** LVI 203: 23-25 **Lit.:** *Ефимова 1990, 1991; Бакке 1991, с.164*

Upes Kudiņi-Krāslavas raj., Škeltovas p.,Upes Kudiņos **Atrad.:** ripas lauskas (LVI 153:143) **Lit.:** *LRAP 1993, 72.lpp.*

Upursala- Preiļu raj. Aglonas c. p. Cirīša ez. salā pilskalna Z pusē **Izr.:** Urtāns J. 1977 **Atrad.:** pētīti 64 m² , kult. sl. biezums-0,7 m; bezripas un ripas tr.lauskas, dz. duncis, st. krelle, vārpstas skriemelis, dz.īlens, 2 galodas, beržamais akmens (LVM) **Lit.:** *Urtāns J 1978,79.-83.lpp.*

Žaunerāni- skat. pie pilsk. **Atrad.:** bezripas un ripas tr.lauskas (LVI 153:148)

Капулаuki

Aizkalne (Aizkalnes pagastnams, Aizkalnes centrs, Jasmuiža)- Preiļu raj., Aizkalnes p., Aizkalnes skolas pagalmā un dārzā, Jašas upes lab. krastā
Izr.: J.Romanovs 1893 (ГИМ Архив ИАК д.1893, номер 7); E.Šnore 1940 (22 kapi), **Atr.:** ГИМ; LVM, Preiļu VLMM; Jēkabpils NM; Daugavpils NM
Lit.: *Отчеты ИАК 1893; РК 657; Šnore R.1936; LVKPS 1969, 957, LA 1974, 324.lpp.; LRAP 1993,118.lpp.; Vilcāne 1997, 82.-96.lpp.*

Aizpurīši- Gereņi- Krāslavas raj., Kombuļu p. starp Aizpurīšu un Gereņu c. **Lit.:** *LA 1974, 324.lpp.*

Ančkini I - Preiļu raj., Vārkavas p. Ančkinos, Feimankas upes lab.krastā
Lit.: *ziņas LVM, LVKPS 1969 ,991; LA 1974, 324.lpp.; LRAP 1993, 120.lpp.*

Ančkini II - Preiļu raj., Vārkavas p., Ančkinu- Vārkavas ceļa kr. pusē
Lit.: *ziņas LVM, LRAP 1993, 120.lpp.*

Banteniški (Grāfu kapi)- Krāslavas raj., Kombuļu p., Banteniškos **Lit.:**
LRAP 1993,69.lpp.

Bleideļi (Kapu kalns)- Krāslavas raj., Aulejas p., Bleideļos **Lit.:** *LRAP 1993, 65.lpp.*

Braslava (Brjaslava, Pagraba kalniņš)- Krāslavas raj., Aulejas p.,

Braslavas c. **Atr.:** LVM **Lit.:** *Отчеты ИАК 1902*

Brīveri - Krāslavas raj., Šķeltovas p., Brīveros **Lit.:** *LRAP 1993, 72.lpp.*

Brokovski (Vecie Brokovsku kapi)- Preiļu raj., Upmalas p., Brokovskos, Dubnas upes lab.krastā **Lit.:** *LRAP 1993, 120.lpp.*

Brūveri - Krāslavas raj., Grāveru c.p., Izvaltas Brūveri **Atr.:** LVM, VI **Lit.:** *LVKPS 1969, 433; LA 1974, 326.lpp.*

Bučkas- Preiļu raj., Vārkavas p., Bučkās, Bleida ez. krastā **Lit.:** ziņas *LVM, LRAP 1993, 121.lpp.*

Čeirāni - Preiļu raj.,Upmalas p. Čeirānos **Lit.:** *LRAP 1993, 120.lpp.*

Čenčupi (Kara kalns)- Krāslavas raj., Skaistas p., Čenčupos **Lit.:** *LVKPS 1969, 477; LA 1974, 326.lpp.; LRAP 1993, 71.lpp.*

Dovule - Preiļu raj., Vārkavas p. , bij. Dovules muiža **Lit.:** *LRAP 1993, 121.lpp.*

Džeriņi (Džereņi, Geriņi, Gerēni, Dzereņi)- Preiļu raj., Aizkalnes c. **Atr.** -LVM A 6548, 8763, 9568-9571, 11924, 12356) **Lit.:** *Šnore R.1936, LA 1974, 327., 328.lpp.*

Egļi (Belogradova)- Krāslavas raj., Grāveru p., Egļu c. Belogradovā
Atr.: -ГЭ **Lit.:** Сементовский 1890, Архив ГЭ, д. 1882, номер 41; LVKPS
1969, 430; LA 1974, 328.lpp.; LRAP 1993, 66.lpp.

Eksti- Krāslavas raj. Škeltovas p. pie Ekstu kapsētas **Atr.:** LVM **Lit.:**
LVKPS 434; LA 1974, 328.lpp.; LRAP 1993, 72.lpp.

Ezergailīši (Priedes kalns)- Rēzeknes raj., Feimaņu p., Ezergailīšos,
Feimaņu ez. Z krastā **Lit.:** LRAP 1993, 122.lpp.

Ezerstarpe- Preiļu raj., Aglonas p., Kapiņu Ezerstarpē **Lit.:** LA 1974,
328.lpp., LRAP 1993, 41.lpp.

Feldhofa- Preiļu raj., Aizkalnes p. bij. Feldhofas muiža, Jašas upes lab.
krastā **Izr.:** Romanovs J.1894 (4 kapi) **Atr.:** ГИМ, LVM **Lit.:** Отчеты
ИАК 1893; Šnore R. 1936; LA 1974, 328.lpp.; LRAP 1993, 118.lpp

Galvāni- Daugavpils raj., Ambeļu p., Galvānos **Lit. :**LRAP 1993, 38.lpp.

Geraņimova - Krāslavas raj., Kastuļinas p., Geraņimova **Lit.:** LRAP
1993, 68.lpp.

Gāgas- Preiļu raj., Aizkalnes p., Gāgās, Jašas upes lab. krastā pie
kapsētas **Lit.:** LRAP 1993, 118.lpp.

Gņiloručje -Daugavpils raj., Višķu p. **Atr.-** LVM **Lit.-** LA 1974,

328.lpp.; LRAP 1933, 38.lpp.

Grabaučina (Franču kapi)- Krāslavas raj., Grāveru p., Grabaušcinā
Lit.: LRAP 1993, 66.lpp.

Grāveri- Krāslavas raj., Aulejas Grāveru c. **I** - (Dolgaja Luga), Grāveros
pie mežsarga mājas **II**- (Kazakov Ostrov), Grāveros pie mežsarga mājas
Izr.: Romanovs J. 1893 **Atr.** ГИМ, LVM **Lit.:** ziņas LVM, Отчеты ИАК
1893; LVKPS 1969, 428; LA 1974, 328.lpp.

Grebeži (Maskaļu kalniņš)- Preiļu raj., Rušonu p., Lejas Grebežos **Lit.:**
LRAP 1993, 119.lpp.

Gribustāni (Franču kapi) - Preiļu raj., Pelēču p., Gribustānos **Lit.:**
LRAP 1993, 118.lpp.

Jadlovci - Krāslavas raj., Kombuļu p., Jadlovci **Lit.:** LRAP 1993, 69.lpp.

Jaunokra (Jaunakra)- Krāslavas raj., Kastuļinas p., Jaunokrā (40 uzsk.)
Lit.: LRAP 1993, 68.lpp.

Jaunušāni- Daugavpils raj., Līksnas p., Jaunušāni **Atr.** LVM **Lit.:** LA
1974, 329.lpp.; LRAP 1993, 39.lpp.

Jānsalas (Ivanov ostrov)- Rēzeknes raj., Feimaņu p., Černostē,
Černostes ez. R krastā **Lit.:** LRAP 1993, 123.lpp.

Jersika - Preiļu raj., Jersikas p. **Izr.:** Kalējs O., Stepinš P. 1939-40 (30 kapi) **Atr.** LVM A 7839 , Daugavpils NM **Lit.:** *Balodis F. 1939, 1940; Kalējs 1940; LKPS 1969, 972; LRAP 1993, 118.lpp.*

Joksti (Mogiļņiks, Jokstu kurgāns)- Preiļu raj., Aglonas p., Jokstos, Višķu lielceļa lab. pusē **Lit.:** *LRAP 1993, 117.lpp.*

Kakta Plinti (Kara kalns, Kara kapi)- Krāslavas raj., Kombuļu p., Kakta Plintos **Lit.:** *LRAP 1993, 69.lpp.*

Kalnabāliņi (Kalna Bāliņi)- Krāslavas raj., Izvaltas p., Kalna Bāliņos **Atr.** LVM **Lit.:** *LVKPS 1969, 444; LA 1974, 330. lpp.; LRAP 1993, 67.lpp.*

Kampāni - Kusiņi - Daugavpils raj., Ambeļu p., Višķu Kampāni - Kusiņi (starp Kampāniem un Mazajiem Kusiņiem **Izr.:** Zariņa A. 1959 (4 kapi) **Atr.** LVI, LVM A 12456, Daugavpils NM **Lit.:** *RT 1959, 15.lpp.; LA 1974, 331.lpp.; LRAP 1993, 38.lpp.*

Kapiņi- Preiļu raj., Aglonas p., Aglonas- Kapiņu lielceļa malā **Lit.:** *Отчеты ИАК 1893; LA 1974,331.lpp.; LRAP 1993,117.lpp.*

Katoļnieki (Turku kapi)- Krāslavas raj., Skaistas pag., Katoļniekos, Dridza ez. Z krastā **Lit.:** *LRAP 1993, 71.lpp.*

Kombuļi (Franču kapi)- Krāslavas raj., Kombuļu p., Kombuļos **Lit.:**

LRAP 1993, 69.lpp.

Kristapiņi- Preiļu raj., Rušonu p., pie Kristapiņu kapsētas **Izr.:** Šnore R.1928 (3 kapi), Jākobsons 1928 (39 kapi), Kalējs 1938 (2 kapi), Briede-Kuniga 1977 (33 kapi), 1978 (46 kapi), 1979 (37 kapi), 1980 (42 kapi), 1984-1985 (43 kapi), 1986-1987 (49 kapi) **Atr.** LVM A 6303, 6304, 6306-6310, 6312, 6330-6332, 6972, 7126, 7102, 7306, 755596, 8008, 9200, 9212, 9597, 11379, 11606, 11653, 12130, 12131, 12378, 12404, 12444, 12508, 12623, 12643, 12693, 12768, 131433) **Lit.:** *Šnore R.1936, Ванкина 1952, Граудонис 1967, LVKPS 1969, 988; Briede 1978, 20.-22.lpp.; Briede I.1979, 17.-19.lpp.; Briede 1980, 29.-31.lpp.; Briede 1982, 52.-54.lpp.; Kuniga 1986, 80.-83.lpp.; Kuniga 1988, 89.-92.lpp.; LRAP 1993, 120.lpp.; Kuniga 2000, Kuniga 2000a, 125.-127.lpp.*

Krūgeri- Krāslavas raj., Aulejas p., Krūgeros **Lit.:** *LRAP 1993, 65.lpp.*

Krupenišķi (Kara kapi)- Rēzeknes raj., Feimaņu p., Krupenišķos Zalvu ez. Z krastā **Lit. :** *LRAP 1993, 120. lpp.*

Kubulnišķi (Napoleona kapi) I - Krāslavas raj., Aulejas p., Kubulnišķu c. Vijolnieku viensēta **Atrad.:** kaklariņķis, spirālītes, aproces (aptuveni 3 kapi) (pie vietējā skolotāja) **Lit.:** *Graudonis 1971b*

Kubulnišķi (Napoleona kapi) II- Krāslavas raj., Aulejas.p. Ķemeru viensēta starp Sīvera un Mazo ez., Sīvera ez. Z krastā **Atr.** dz.šķēpi, cirvis (atrasti ap 1910.g.)- pie vietējā skolotāja Sīvergala skolā **Lit.:** *Graudonis*

Kučeri- Krāslavas raj., Aulejas c.p., Kučeros **Atr. :** LVM **Lit.:** *Отчеты ИАК 1886; Архив ГЭ, д. 1886, номер 29; Сементовский 1890; LA 1974, 332. lpp.*

Kuhari (Mēra kapi, Kopmale, Kapmale)- Krāslavas raj., Aulejas p., Kuharos **Lit.:** *LRAP 1993, 65.lpp.*

Kulinišķi I, II- Krāslavas raj., Skaistas p., Kulinišķos Dridza ez. A krastā **Lit.:** *LRAP 1993, 71.lpp*

Ķīši - Daugavpils raj., Kalupes p. Ķīšos (Ķeišos) **Atr.:** LVM **Lit.:** *LVKPS 1969, 214; LA 1974, 332.lpp.; LRAP 1993, 39.lpp.*

Lazdāni- Daugavpils raj., Kalupes p., Lazdānos **Izrak.:** Šnore 1940 (4 kapi) (LVM AA 218) **Atr.:** LVM A 10221, 10584-10588, 19221, Daugavpils NM **Lit.:** *LA 1974, 333.lpp.*

Leitāni- Preiļu raj., Aglonas p., Leitānos, Aglonas-Višķu lielceļa kr. pusē **Lit.:** *LRAP 1993, 117.lpp.*

Lejasromuļi- Krāslavas raj., Kombuļu p., Lejas Romuļu c. **Lit.:** *LA 1974, 333.lpp.*

Leperi -Daugavpils raj., Ambeļu p., Lauku Leperos **Lit.:** *LRAP 1993,*

38.lpp.

Lielie Truļi I, II - Krāslavas raj., Izvaltas p. Izvaltas Lielie Truļi **Atr.:**
LVM **Lit.:** LA 1974, 334.lpp.; LRAP 1993, 67.lpp

Linukalns (Leiņukalns) - Rēzeknes raj., Feimaņu p., Leiņukalnā
Feimankas upītes lab.kr. **Izrak.:** Romanovs J. 1892 (11 kapi) **Atr.:** LVM A
12010 **Lit.:** *Отчеты ИАК 1892; LA 1974, 334.lpp., LRAP 1993, 123.lpp.*

Livdanišķi- Preiļu raj., Aglonas p., Livdanišķos, Tartakas upītes krastā
Lit.: LRAP 1993, 117. lpp.

Līvāni- Preiļu raj., Līvānu pilsētas teritorijā **Izrak.:** Zagorskis F. 1958 (3
kapi) **Atr.:** LVM 7910, 8047, 11607, 11645, 11779, 11881, 11896 **Lit.:** LA
1974, 334.lpp.

Ludvigova (Stupāni , Bogomolkas kalns)- Preiļu raj., Aizkalnes c.p.,
Ludvigovā, Stupānu ez. krastā **Izr.:** Romanovs J. 1892 (14 kapi), Kruze F.(4
kapi) **Atr.:** ГИМ, LVM A 3849-3857, 60110, 6551- 6555, 9202, 12007 **Lit.:**
Архив ГЭ, 1887, номер 42; Отчеты ИАК 1892, Моора Н. 1938, LA 1974,
334.lpp.: LRAP 1993, 119.lpp.

Madalāni I - Preiļu raj., Aglonas p. Madalānos **Izrak.:** Urtāns V. 1982.
(76 m²) **Atrad.:** LVM **Lit.:** LVKPS 1969, 995, 76.lpp.; Urtāns V., 1984,99.-
103.lpp.; LRAP 1993, 117.lpp.

Madalāni II - Preiļu raj., Aglonas p., Madalānos **Izrak.:** Urtāns V., 1977 (30 m², 3 kapi), 1978 (58 m², s.a.), 1980 (7 kapi), 1981 s.a.), 1983 (30m²,s.a.) **Lit.:** *Urtāns V.1978, 75.lpp.; Urtāns V. 1979, 84.lpp.;Urtāns V. 1982, 130.lpp.; Urtāns V. 1984, 99.-103.lpp.*

Maskava- Daugavpils raj., Višķu p., Maskavas c. **Izrak.:** Šnore E.1937-38 (85 kapi) **Atr.:**LVM A 9074, 9442- 10028, 10030, 10219, 11945 Daugavpils NM, LVI 153:6 **Lit.:** *LVKPS 1969,235; Graudonis 1971b; LA 1974, 335.lpp.; LRAP 1993, 41.lpp.; Vilcāne 1996, 162.-180.lpp.*

Maskevicišķi- Preiļu raj., Pelēču p., Maskevicišķi **Izrak.** Riekstiņš H.1929 (14 kapi) (LVM AA 81) **Atr.:** LVM A 6981, 6982, 7236, 7336-7343, 7460- 7467, 7526, 8235, 9204, 9242, 12420, 12909, 124478 **Lit.:** *Šnore R.1936, LA 1974, 335.lpp. Urtāns J.,Radiņš ,Čudars 1980, 109.lpp.; LRAP 1993, 118.lpp.*

Mateji (Senču kapi, Kara kapi)- Krāslavas raj., Aulejas p. Matejos **Lit.:** *LRAP 1993, 65.lpp.*

Muktupāveli- Preiļu raj., Rožupes p., Līvānu Muktupāveli, Dubnas upes kr. krastā **Atr.:** Daugavpils NM **Lit.:** *LA 1974, 335.lpp.; LRAP 1993, 119.lpp.*

Novije Vecstupelišķi- Daugavpils raj., Ambeļu p. **Atr.:** LVM 10129 **Lit.:** *ziņas LVM,; Radiņš A.1979, 65.lpp.*

Ondzuļi (Kara kapi)- Krāslavas raj., Izvaltas p., Mazajos Ondzuļos
Lit.: *LRAP 1993, 67.lpp.*

Ostrova (Višķi) - Daugavpils raj., Višķu p., blakus pilsk. **Atr.:** LVM,
Daugavpils NM **Lit.:** *Graudonis 1971b; LA 1974, 336.lpp.*

Oškalnieši- Preiļu raj., Rožupes p., Oškalnieši **Lit.:** *Urtāns J. 1978,*
80.lpp.; LRAP 1993, 119.lpp.

Piperi (Pipari) - Daugavpils raj., Višķu p., Piperi **Atr.:** *LVM A 8854,*
9339 Lit.: *LA 1974,337.lpp.; LRAP 1993, 39.lpp.*

Pokšāni- Preiļu raj., Rušonu p., Pokšānos **Lit.:** *Urtāns J.1978, 80.lpp.;*
LRAP 1993, 119.lpp.

Raģeļi (Franču kapi)- Krāslavas raj.,Grāveru p. Raģeļos, Dagdas-
Grāveru ceļa malā ap 2 km no Grāveriem **Atrad.:** dz. cirvji **Lit.:** *Graudonis*
1971b

Relenģi (Relenki) - Preiļu raj., Aglonas p. Kapiņu Relenģos **Izrak.:**
Romanovs 1893 (118 kapi); Šnore R.1928 (2 kapi) **Atr.:** *ГИМ; ГЭ, LVM A*
6256- 6267 Lit.: *Отчеты ИАК 1893; Moora 1929; Šnore R. 1936; LA*
1974 338.lpp.; LRAP 1993, 69.lpp.

Reutova- Preiļu raj., Vārkavas p., Vārkavas Reutovas mž. **Lit.:** *ziņas*
LVM

Romaniški (Franču kapi, Sopka)- Krāslavas raj., Aulejas p., Romanišku c., Lielo Podnieku- Raģeļu ceļa lab. pusē **Atr.**- skeleti ar mantām
Lit.: *Graudonis 1971b*

Siladauksti- Preiļu raj., Aglonas p., Siladaukstos **Lit.:** *LRAP 1993, 117.lpp.*

Silajāņi- Preiļu raj., Silajāņu c.p. pie Zolvas ez. **Lit.:** *LA 1974, 340.lpp.*

Sīļi- Preiļu raj., Upenieku c.p. **Lit.:** *Urtāns J.1978, 80.lpp.*

Skaista- Krāslavas raj., Skaistas p., bij. Skaistas muižas teritorija **Lit.:**
Plater 1847, LA 1974, 340.lpp.; LRAP 1993, 71.lpp.

Sromaņi- Daugavpils raj., Ambeļu p., Skromaņi **Lit.:** *Radiņš A.,1979, 65.lpp., LRAP 1993, 38.lpp.*

Skujas- Preiļu raj., Aglonas p. Skujās **Lit.:** *LRAP 1993, 117.lpp.*

Skuteļi - Preiļu raj., Saunas p., Skuteļu c. **Atr.**- LVM **Lit.:** *LA 1974, 340.lpp.; LRAP 1993, 120.lpp.*

Steķi- Preiļu raj., Turku p., Steķu c. Steķu- Turku ceļa abās pusēs **Atr.:**
LVM **Lit.:** *LA 1974, 340.lpp.; LRAP 1993, 120.lpp*

Stirnas - Krāslavas raj., Skaistas p. Stirnas **Izr.:** Stepinš 1939 (10 kapi)
(LVM AA 215) **Atr.:** LVM A 10087-10094, 10094a **Lit.:** LA 1974, 340.lpp.

Špogi- Daugavpils raj., Višķu p. Špogu c. (Veršbicka mj.) Daugavpils-
Rēzeknes šosejas kr. pusē **Atr.:** LVM **Lit.:** *Plater 1847, Отчеты ИАК*
1899; LVKPS 1969, 236; LA 1974, 341.lpp.; LRAP 1993, 42.lpp.

Tenisezers- Krāslavas raj., Skaistas p., Tenisezera Z krastā **Atr.:** LVM
Lit.: *Urtāns J., Radiņš A., Čudars D. 1980, 106.lpp., LRAP 1993, 71.lpp.*

Timoški (Kapu kalns)- Krāslavas raj., Kombuļu p., Timoškos **Lit.:**
LRAP 1993, 69.lpp.

Tistava- Seimaņi - Preiļu apkārtnē- **Atr.:** LVM **Lit.:** *Plater 1847, RK*
656; Moora 1929, LA 1974, 342.lpp.

Vanagiški(Franču kapi)- Krāslavas raj., Skaistas p., Vanagiškos
Lit.:LRAP 1993, 71.lpp.

Viški (Dārzkopības skola, Višķu sovhoztehnikums) - Daugavpils raj.,
Višķu p., pie Višķu tehnikuma 1. māc .korpusa **Lit.:** *LRAP 1993,42.lpp., LA*
1974, 343.lpp.

Zaķīši- Preiļu raj., Vārkavas p. (bij. Zaķīšu c.p.) pie Vārkavas Zaķīšu
pamatskolas **Lit.:** *ziņas LVM; LVKPS 1969, 998, LA 1974, 343.lpp.; LRAP*
1993, 121.lpp.

Zeimuļi (Zīmuļi, Vidsmuižas Zeimuļi, Kara kapi)- Preiļu raj., Galēnu p. **Izr.:** Romanovs J. 1892 (19 kapi), Riekstiņš H. 1929 **Atr.:** ГЭ, LVM A 2579, 8897, 12009 **Lit.:** *Отчеты ИАК 1892 /1894, LVKPS 1969, 968; LA 1974, 344.lpp.; LRAP 1993, 118.lpp.*

Zeinišķi- Preiļu raj., Aizkalnes p. Zeinišķu c. **Atr.:** LVM **Lit.:** *LA 1974, 344.lpp.*

Zukulišķi (Ķešiņu, Franču kapi) - Krāslavas raj., Skaistas p., Zukulišķos **Lit.:** *LRAP 1993, 71.lpp.*

* Dubnas baseina pieminekļu izplatības kartēs nav atzīmēti pieminekļi ar neskaidru hronoloģiju